

Apêndice 40 – Encargos Complementares – Minas Gerais

ALIMENTAÇÃO		TRANSPORTE		SEGURO	
	Valor Mensal				
CAFÉ DA MANHÃ (R\$/dia)	4,40	VALOR DA PASSAGEM	4,50	MORTE/MORTE ACIDENTAL/INVALIDEZ DO SEGURADO	R\$ 19.800,00
REFEIÇÃO (R\$/dia)		CUSTO MENSAL DE TRANSPORTE (25,73 dias/mês)	231,53	MORTE DO CONJUGE	R\$ 9.900,00
CESTA BÁSICA (R\$/mês)	288,46	SALÁRIO BASE	1.708,81	MORTE DO FILHO/ DOENÇA CONGENITA FILHO	R\$ 4.950,00
OUTROS (R\$/dia)	1,89	DESKONTO SOBRE O SALÁRIO BASE	102,53	AUXÍLIO FUNERAL	R\$ 3.500,00
	355,72		0,68		R\$ 0,04
			129,00		R\$ 7,31
1.01.01.01-2	EXAME CLINICO	5			
4.01.03.07-2	AUDIOMETRIA TONAL	4	267,06		R\$ 0,54
4.08.05.01-8	RX DIGITAL DE TORAX 1.1NC	2	293,04		R\$ 0,47
4.01.05.07-5	ESPIROMETRIA (PULMÃO)	1	107,18		R\$ 0,09
4.14.01.18-2	ELETRCARDIOGRAMA	1	370,98		R\$ 0,15
4.03.02.03-2	GLUCEMIA (SANGUE-JEIUM)	1	194,11		R\$ 0,08
Turnover - meses:	13,09936824	Qtd de horas trabalhadas do Turnover: 2470,15	15,19		R\$ 0,01
					R\$ 1,34
					R\$ 252,08
EPI de Pedreiro	EPI de Soldador	EPI de Pintor	EPI de Servente	EPI de Encarregado	EPI de Eletricista
1,23 R\$/h	1,79 R\$/h	1,72 R\$/h	1,32 R\$/h	1,05 R\$/h	1,2 R\$/h
233,34 R\$/mês	337,86 R\$/mês	325,5 R\$/mês	250,23 R\$/mês	199,19 R\$/mês	226,4 R\$/mês
EPI de Carpinteiro	EPI de Topógrafo	EPI de Operador de Escavadeira	EPI de Encarregado	EPI de Engenheiro	EPI de Almoanarife
1,06 R\$/h	0,54 R\$/h	0,65 R\$/h	0,94 R\$/h	0,56 R\$/h	0,59 R\$/h
201,71 R\$/mês	101,9 R\$/mês	124,2 R\$/mês	177 R\$/mês	107,31 R\$/mês	113,11 R\$/mês
Ferramentas de Pedreiro	Ferramentas de Soldador	Ferramentas de Pintor	Ferramentas de Servente	Ferramentas de Encarregado	Ferramentas de Eletricista
0,82 R\$/h	1,23 R\$/h	1,96 R\$/h	0,6 R\$/h	0,31 R\$/h	0,84 R\$/h
155,21 R\$/mês	232,31 R\$/mês	371,2 R\$/mês	114,71 R\$/mês	59,28 R\$/mês	159,72 R\$/mês
Ferramentas de Carpinteiro	Ferramentas de Topógrafo	Ferramentas de Operador de Escavadeira	Ferramentas de Encarregado	Ferramentas de Engenheiro	Ferramentas de Almoanarife
0,48 R\$/h	0,06 R\$/h	0,01 R\$/h	0,09 R\$/h	0,01 R\$/h	0,05 R\$/h
92,26 R\$/mês	12,77 R\$/mês	0,01 R\$/mês	18,73 R\$/mês	2,28 R\$/mês	10,88 R\$/mês

Apêndice 41 – Encargos Complementares – Pará


ALIMENTAÇÃO		TRANSPORTE		SEGURO		Seguro de Vida Coletivo - Capital Global, Ramo de Atividade 4120-4-00 - Construção de Edifícios, Número de Funcionários: 100
(Café da manhã (99%) + refeição (99%) + cesta básica (R\$ 100,00))		Valor Mensal Base do Transporte (25,73 dias/mês) + Combustível e CCT		Contrapartida do empregado de 1% do salário		
1.01.01.01-2	CAFÉ DA MANHÃ (R\$/dia)	5,50	VALOR DA PASSAGEM	4,00	MORTE/MORTE ACIDENTAL/INVALEZ DO SEGURADO	R\$ 19.800,00
4.01.03.07-2	REFEIÇÃO (R\$/dia)	16,25	CUSTO MENSAL DE TRANSPORTE (25,73 dias/mês)	205,81	MORTE DO CÔNJUGE	R\$ 9.900,00
4.08.05.01-8	CESTA BÁSICA (R\$/mês)	100,00	SALÁRIO BASE	1.630,14	MORTE DO FILHO/ DOENÇA CONGÊNITA FILHO	R\$ 4.950,00
4.01.05.07-5	OUTROS (R\$/dia)	3,47	DESCONTO SOBRE O SALÁRIO BASE	16,90	AUXÍLIO FUMERAL	R\$ 3.500,00
4.14.01.18-2				1,00		R\$ 0,04
4.03.02.03-2		653,94		189,50		R\$ 7,31
Turnover - meses:						
EXAMES						
1.01.01.01-2	EXAME CLÍNICO	5		267,06	R\$ 0,54	R\$ 101,94
4.01.03.07-2	AUDIOMETRIA TONAL	4		293,04	R\$ 0,47	R\$ 89,48
4.08.05.01-8	RX DIGITAL DE TORAX 1 INC	2		107,18	R\$ 0,09	R\$ 16,36
4.01.05.07-5	ESPIROMETRIA (PULMÃO)	1		370,98	R\$ 0,15	R\$ 28,32
4.14.01.18-2	ELETCARDIOGRAMA	1		194,11	R\$ 0,08	R\$ 14,82
4.03.02.03-2	GLICEMIA (SANGUE-VEJUM)	1		15,19	R\$ 0,01	R\$ 1,16
Turnover - meses:			Qtde de horas trabalhadas do Turnover: 2470,15		R\$ 1,34	R\$ 252,08
FERRAMENTAS						
EPI de Pedreiro	EPI de Soldador	EPI de Pintor	EPI de Servente	EPI de Encanador	EPI de Eletricista	
1,23 R\$/h	1,79 R\$/h	1,72 R\$/h	1,32 R\$/h	1,05 R\$/h	1,2 R\$/h	
233,34 R\$/mês	337,86 R\$/mês	325,5 R\$/mês	250,23 R\$/mês	199,19 R\$/mês	226,4 R\$/mês	
EPI de Carpinteiro	EPI de Topógrafo	EPI de Operador de Escavadeira	EPI de Encarregado	EPI de Engenheiro	EPI de Almozarife	
1,06 R\$/h	0,54 R\$/h	0,65 R\$/h	0,94 R\$/h	0,56 R\$/h	0,59 R\$/h	
201,71 R\$/mês	101,9 R\$/mês	124,2 R\$/mês	177 R\$/mês	107,31 R\$/mês	113,11 R\$/mês	
Ferramentas de Pedreiro	Ferramentas de Soldador	Ferramentas de Pintor	Ferramentas de Servente	Ferramentas de Encanador	Ferramentas de Eletricista	
0,82 R\$/h	1,23 R\$/h	1,96 R\$/h	0,6 R\$/h	0,31 R\$/h	0,84 R\$/h	
155,21 R\$/mês	232,31 R\$/mês	371,2 R\$/mês	114,71 R\$/mês	59,28 R\$/mês	159,72 R\$/mês	
Ferramentas de Carpinteiro	Ferramentas de Topógrafo	Ferramentas de Operador de Escavadeira	Ferramentas de Encarregado	Ferramentas de Engenheiro	Ferramentas de Almozarife	
0,48 R\$/h	0,06 R\$/h	0,01 R\$/h	0,09 R\$/h	0,01 R\$/h	0,05 R\$/h	
92,26 R\$/mês	12,77 R\$/mês	0,01 R\$/mês	18,73 R\$/mês	2,28 R\$/mês	10,88 R\$/mês	

Apêndice 42 – Encargos Complementares – Paraíba

ALIMENTAÇÃO		TRANSPORTE		SEGURO	
Respostas técnicas às perguntas contidas no COT	Valor	Respostas técnicas às perguntas contidas no COT	Valor	Respostas técnicas às perguntas contidas no COT	Valor
CAFÉ DA MANHÃ (R\$/dia)	R\$ 3,50	VALOR DA PASSAGEM	R\$ 4,70	MORTE/MORTE ACIDENTAL/INVALIDEZ DO SEGURADO	R\$ 0,54
REFEIÇÃO (R\$/dia)	R\$	CUSTO MENSAL DE TRANSPORTE (25,73 dias/mês)	R\$ 241,82	MORTE DO CÔNJUGE	R\$ 0,47
CESTA BÁSICA (R\$/mês)	R\$ 106,50	SALÁRIO BASE	R\$ 1.605,98	MORTE DO FILHO/ DOENÇA CONGENITA FILHO	R\$ 0,09
OUTROS (R\$/dia)	R\$	DESCONTO SOBRE O SALÁRIO BASE	R\$ 96,36	AUXÍLIO FUNERAL	R\$ 0,15
	R\$ 1,04		R\$ 0,77		R\$ 0,08
	R\$ 196,54		R\$ 145,46		R\$ 0,01
					R\$ 0,01
EXAMES					
1.01.01.01-2	EXAME CLINICO	5	R\$ 267,06		R\$ 101,94
4.01.03.07-2	ALDIOMETRIA TONAL	4	R\$ 293,04		R\$ 89,48
4.08.05.01-8	RX DIGITAL DE TORAX 1 INC	2	R\$ 107,18		R\$ 16,36
4.01.05.07-5	ESPIROMETRIA (PULMÃO)	1	R\$ 370,98		R\$ 28,32
4.14.01.18-2	ELETROCARDIOGRAMA	1	R\$ 194,11		R\$ 14,82
4.03.02.03-2	GLUCEMIA (SANGUE-JELUM)	1	R\$ 15,19		R\$ 1,16
Turnover - meses:	13,09936824	Ordem de horas trabalhadas do Turnover:	2470,15		R\$ 1,34
					R\$ 252,08
EPI de Pedreiro	EPI de Soldador	EPI de Pintor	EPI de Servente	EPI de Encanador	EPI de Eletricista
1,23 R\$/h	1,79 R\$/h	1,72 R\$/h	1,32 R\$/h	1,05 R\$/h	1,2 R\$/h
233,34 R\$/mês	337,86 R\$/mês	325,5 R\$/mês	250,23 R\$/mês	199,19 R\$/mês	226,4 R\$/mês
EPI de Carpinteiro	EPI de Topógrafo	EPI de Operador de Escavadeira	EPI de Encarregado	EPI de Engenheiro	EPI de Almoxeque
1,06 R\$/h	0,54 R\$/h	0,65 R\$/h	0,94 R\$/h	0,56 R\$/h	0,59 R\$/h
201,71 R\$/mês	101,9 R\$/mês	124,2 R\$/mês	177 R\$/mês	107,31 R\$/mês	113,11 R\$/mês
Ferramentas de Pedreiro	Ferramentas de Soldador	Ferramentas de Pintor	Ferramentas de Servente	Ferramentas de Encanador	Ferramentas de Eletricista
0,82 R\$/h	1,23 R\$/h	1,96 R\$/h	0,6 R\$/h	0,31 R\$/h	0,84 R\$/h
159,21 R\$/mês	232,31 R\$/mês	371,2 R\$/mês	114,71 R\$/mês	59,28 R\$/mês	159,72 R\$/mês
Ferramentas de Carpinteiro	Ferramentas de Topógrafo	Ferramentas de Operador de Escavadeira	Ferramentas de Encarregado	Ferramentas de Engenheiro	Ferramentas de Almoxeque
0,48 R\$/h	0,06 R\$/h	0,01 R\$/h	0,09 R\$/h	0,01 R\$/h	0,05 R\$/h
92,26 R\$/mês	12,77 R\$/mês	0,01 R\$/mês	18,73 R\$/mês	2,28 R\$/mês	10,88 R\$/mês

Apêndice 43 – Encargos Complementares - Paraná

ADMINISTRAÇÃO		INSS/PROTEÇÃO		SEGURO	
Descrição	Quantidade	Valor Unitário	Valor Total	Descrição	Valor
Café da manhã ou ticket (R\$ 6,50) e vale compras (R\$595,00)	6,50				
CAFE DA MANHA (R\$/dia)	R\$	6,50		MORTE/MORTE ACIDENTAL/INVALIDEZ DO SEGURADO	R\$ 19.800,00
REFEÇÃO (R\$/dia)	R\$		308,71	MORTE DO CONJUGE	R\$ 9.900,00
CESTA BASICA (R\$/mês)	R\$	595,00		MORTE DO FILHO/ DOENÇA CONGENITA FILHO	R\$ 4.950,00
OUTROS (R\$/dia)	R\$		127,65	AUXILIO FUNERAL	R\$ 3.500,00
	R\$	4,04	0,96		R\$ 0,04
	R\$	762,22	181,06		R\$ 7,31
EXAMES					
1.01.01.01-2 EXAME CLINICO	5		267,06		R\$ 0,54
4.01.03.07-2 AUDIOMETRIA TONAL	4		293,04		R\$ 0,47
4.08.05.01-8 RX DIGITAL DE TORAX I, INC	2		107,18		R\$ 0,09
4.01.05.07-5 ESPIROMETRIA (PULMÃO)	1		370,98		R\$ 0,15
4.14.01.18-2 ELETROCARDIOGRAMA	1		194,11		R\$ 0,08
4.03.02.03-2 GLUCEMIA (SANGUE-JEIUM)	1		15,19		R\$ 0,01
Turnover - meses: 13,09936824					R\$ 1,34
					R\$ 252,08
FERRAMENTAS					
EPI de Pedreiro	EPI de Soldador	EPI de Pintor	EPI de Serenete	EPI de Encanador	EPI de Eletricista
1,23 R\$/h	1,79 R\$/h	1,72 R\$/h	1,32 R\$/h	1,05 R\$/h	1,2 R\$/h
239,34 R\$/mês	337,86 R\$/mês	325,5 R\$/mês	250,23 R\$/mês	199,19 R\$/mês	226,4 R\$/mês
EPI de Carpinteiro	EPI de Topógrafo	EPI de Operador de Escavadeira	EPI de Encarregado	EPI de Engenheiro	EPI de Almozarife
1,06 R\$/h	0,54 R\$/h	0,65 R\$/h	0,94 R\$/h	0,56 R\$/h	0,59 R\$/h
201,71 R\$/mês	101,9 R\$/mês	124,2 R\$/mês	177 R\$/mês	107,31 R\$/mês	113,11 R\$/mês
FERRAMENTAS DE FERRAMENTAS					
Ferramentas de Pedreiro	Ferramentas de Soldador	Ferramentas de Pintor	Ferramentas de Serenete	Ferramentas de Encanador	Ferramentas de Eletricista
0,82 R\$/h	1,23 R\$/h	1,96 R\$/h	0,6 R\$/h	0,31 R\$/h	0,84 R\$/h
155,21 R\$/mês	232,31 R\$/mês	371,2 R\$/mês	114,71 R\$/mês	59,28 R\$/mês	159,72 R\$/mês
Ferramentas de Carpinteiro	Ferramentas de Topógrafo	Ferramentas de Operador de Escavadeira	Ferramentas de Encarregado	Ferramentas de Engenheiro	Ferramentas de Almozarife
0,48 R\$/h	0,06 R\$/h	0,01 R\$/h	0,09 R\$/h	0,01 R\$/h	0,05 R\$/h
92,26 R\$/mês	12,77 R\$/mês	0,01 R\$/mês	18,73 R\$/mês	2,28 R\$/mês	10,88 R\$/mês



Apêndice 44 – Encargos Complementares – Pernambuco

ALIMENTAÇÃO		TRANSPORTE		SEGURO	
Item	Valor Mensal (R\$)	Item	Valor Mensal (R\$)	Item	Valor Mensal (R\$)
CAFÉ DA MANHÃ (R\$/dia)	7,50	VALOR DA PASSAGEM	4,13	MORTE/MORTE ACIDENTAL/INVALEZ DO SEGURADO	NÃO COBRE
REFEIÇÃO (R\$/dia)	12,00	CUSTO MENSAL DE TRANSPORTE (25,73 dias/mês)	212,67	MORTE DO CONJUGE	NÃO COBRE
CESTA BÁSICA (R\$/mês)	-	SALÁRIO BASE	1.742,00	MORTE DO FILHO/ DOENÇA CONGÊNITA FILHO	NÃO COBRE
OUTROS (R\$/dia)	1,02	DESCONTO SOBRE O SALÁRIO BASE	104,52	AUXÍLIO FUNERAL	R\$ 0,01
	197,94		108,15		R\$ 0,01
EXAMES					
1.01.01.01-2		5	267,06	R\$	0,54
4.01.03.07-2	EXAME CLINICO	4	293,04	R\$	0,47
4.08.05.01-8	AUDIOMETRIA TONAL	2	107,18	R\$	0,09
4.01.05.07-5	RX DIGITAL DE TORAX 1 INC	1	370,98	R\$	0,15
4.14.01.18-2	ESPIROMETRIA (PULMÃO)	1	194,11	R\$	0,08
4.03.02.03-2	ELETCARDIOGRAMA	1	15,19	R\$	0,01
Turnover - meses:	13,09936824	Qtd de horas trabalhadas do Turnover:	2470,15	R\$	1,34
EPI					
EPI de Pedreiro	EPI de Soldador	EPI de Pintor	EPI de Encarregado	EPI de Encarregador	EPI de Eletricista
1,23 R\$/h	1,79 R\$/h	1,72 R\$/h	1,32 R\$/h	1,05 R\$/h	1,7 R\$/h
233,34 R\$/mês	337,86 R\$/mês	325,5 R\$/mês	250,23 R\$/mês	199,19 R\$/mês	226,4 R\$/mês
EPI de Carpinteiro	EPI de Topógrafo	EPI de Operador de Escavadeira	EPI de Encarregado	EPI de Engenheiro	EPI de Almoxarife
1,06 R\$/h	0,54 R\$/h	0,65 R\$/h	0,94 R\$/h	0,56 R\$/h	0,59 R\$/h
201,71 R\$/mês	101,9 R\$/mês	124,2 R\$/mês	177 R\$/mês	107,31 R\$/mês	113,11 R\$/mês
FERRAMENTAS					
Ferramentas de Pedreiro	Ferramentas de Soldador	Ferramentas de Pintor	Ferramentas de Servente	Ferramentas de Encarregador	Ferramentas de Eletricista
0,82 R\$/h	1,23 R\$/h	1,96 R\$/h	0,6 R\$/h	0,31 R\$/h	0,84 R\$/h
155,21 R\$/mês	232,31 R\$/mês	371,2 R\$/mês	114,71 R\$/mês	59,28 R\$/mês	159,72 R\$/mês
Ferramentas de Carpinteiro	Ferramentas de Topógrafo	Ferramentas de Operador de Escavadeira	Ferramentas de Encarregado	Ferramentas de Engenheiro	Ferramentas de Almoxarife
0,48 R\$/h	0,06 R\$/h	0,01 R\$/h	0,09 R\$/h	0,01 R\$/h	0,05 R\$/h
92,26 R\$/mês	12,77 R\$/mês	0,01 R\$/mês	18,73 R\$/mês	2,28 R\$/mês	10,88 R\$/mês

Apêndice 45 – Encargos Complementares – Piauí

ALIMENTAÇÃO		TRANSPORTE		SEGURO		
Item	Descrição	Valor	Valor	Valor	Valor	
	CAFÉ DA MANHÃ (R\$/dia)	4,50	VALOR DA PASSAGEM	4,00	MORTE/MORTE ACIDENTAL/INVALEZ DO SEGURADO	R\$ 19.800,00
	REFEIÇÃO (R\$/dia)	14,50	CUSTO MENSAL DE TRANSPORTE (25,73 dias/mês)	205,81	MORTE DO CÔNJUGE	R\$ 9.900,00
	CESTA BÁSICA (R\$/mês)		SALÁRIO BASE	1.516,25	MORTE DO FILHO/ DOENÇA CONGÊNITA FILHO	R\$ 4.950,00
	OUTROS (R\$/dia)		DESCONTO SOBRE O SALÁRIO BASE	90,97	AUXÍLIO FUNERAL	R\$ 3.500,00
		2,39		0,61		R\$ 0,04
		451,49		114,83		R\$ 7,31
EXAMES						
1.01.01.01-2	EXAME CLINICO	5		267,06	R\$ 0,54	R\$ 101,94
4.01.03.07-2	AUDIOMETRIA TONAL	4		293,04	R\$ 0,47	R\$ 89,48
4.08.05.01-8	RX DIGITAL DE TORAX 1 INC	2		107,18	R\$ 0,09	R\$ 16,36
4.01.05.07-5	ESPIROMETRIA (PULMÃO)	1		370,98	R\$ 0,15	R\$ 28,32
4.14.01.18-2	ELETRCARDIOGRAMA	1		194,11	R\$ 0,08	R\$ 14,82
4.03.02.03-2	GLUCEMIA (SANGUE JEIUM)	1		25,19	R\$ 0,01	R\$ 1,16
Turnover - meses:	13,09936824		Cidade de horas trabalhadas do Turnover: 2470,15		R\$ 1,34	R\$ 252,08
EPI de Pedreiro	EPI de Soldador	EPI de Pintor	EPI de Servente	EPI de Encanador	EPI de Eletricista	
1,23 R\$/h	1,79 R\$/h	1,72 R\$/h	1,32 R\$/h	1,05 R\$/h	1,2 R\$/h	
239,34 R\$/mês	337,86 R\$/mês	329,5 R\$/mês	250,23 R\$/mês	199,19 R\$/mês	226,4 R\$/mês	
EPI de Carpinteiro	EPI de Topógrafo	EPI de Operador de Escavadeira	EPI de Encarregado	EPI de Engenheiro	EPI de Almoanite	
1,06 R\$/h	0,54 R\$/h	0,65 R\$/h	0,94 R\$/h	0,56 R\$/h	0,59 R\$/h	
204,71 R\$/mês	101,9 R\$/mês	124,2 R\$/mês	177 R\$/mês	107,31 R\$/mês	113,11 R\$/mês	
Ferramentas de Pedreiro	Ferramentas de Soldador	Ferramentas de Pintor	Ferramentas de Servente	Ferramentas de Encanador	Ferramentas de Eletricista	
1,82 R\$/h	1,23 R\$/h	1,96 R\$/h	0,6 R\$/h	0,31 R\$/h	0,84 R\$/h	
155,21 R\$/mês	232,31 R\$/mês	371,2 R\$/mês	114,71 R\$/mês	59,28 R\$/mês	159,72 R\$/mês	
Ferramentas de Carpinteiro	Ferramentas de Topógrafo	Ferramentas de Operador de Escavadeira	Ferramentas de Encarregado	Ferramentas de Engenheiro	Ferramentas de Almoanite	
0,48 R\$/h	0,06 R\$/h	0,01 R\$/h	0,09 R\$/h	0,01 R\$/h	0,05 R\$/h	
97,26 R\$/mês	12,77 R\$/mês	0,01 R\$/mês	18,73 R\$/mês	2,28 R\$/mês	10,88 R\$/mês	

Apêndice 46 – Encargos Complementares – Rio de Janeiro



ALIMENTAÇÃO		TRANSPORTE		SEGURO	
Descrição	Valor	Descrição	Valor	Descrição	Valor
CAFÉ DA MANHÃ (R\$/dia)	7,54	VALOR DA PASSAGEM	6,08	MORTE/MORTE ACIDENTAL/INVALIDEZ DO SEGURADO	19.800,00
REFEIÇÃO (R\$/dia)	-	CUSTO MENSAL DE TRANSPORTE (25,73 dias/mês)	312,57	MORTE DO CÔNJUGE	9.900,00
CESTA BÁSICA (R\$/mês)	550,00	SALÁRIO BASE	2.286,75	MORTE DO FILHO/ DOENÇA CONGÊNITA FILHO	4.950,00
OUTROS (R\$/dia)	-	DESCONTO SOBRE O SALÁRIO BASE	22,87	AUXÍLIO FUNERAL	3.500,00
	3,92		1,54		0,04
	738,47		289,70		7,31
EXAMES					
1.01.01.01-2	EXAME CLÍNICO	5	267,06	R\$	0,54
4.01.03.07-2	ALUDIOMETRIA TONAL	4	293,04	R\$	0,47
4.08.05.01-8	RX DIGITAL DE TORAX 1 INC	2	107,18	R\$	0,09
4.01.05.07-5	ESPIROMETRIA (PULMÃO)	1	370,98	R\$	0,35
4.14.01.18-2	ELETRCARDIOGRAMA	1	194,11	R\$	0,08
4.03.02.03-2	GLUCEMIA (SANGUE JEJUM)	1	35,19	R\$	0,01
Turnover - meses:	13,09936824	Qtd de horas trabalhadas do Turnover:	2470,15	R\$	1,34
FERRAMENTAS					
EPI de Pedreiro	EPI de Soldador	EPI de Pintor	EPI de Servente	EPI de Encanador	EPI de Eletricista
1,23 R\$/h	1,79 R\$/h	1,72 R\$/h	1,32 R\$/h	1,05 R\$/h	1,2 R\$/h
233,34 R\$/mês	337,86 R\$/mês	325,5 R\$/mês	250,23 R\$/mês	199,19 R\$/mês	226,4 R\$/mês
EPI de Carpinteiro	EPI de Topógrafo	EPI de Operador de Escavadeira	EPI de Encarregado	EPI de Engenheiro	EPI de Almozarife
1,06 R\$/h	0,54 R\$/h	0,65 R\$/h	0,94 R\$/h	0,56 R\$/h	0,59 R\$/h
201,72 R\$/mês	101,9 R\$/mês	124,2 R\$/mês	177 R\$/mês	107,31 R\$/mês	113,11 R\$/mês
FERRAMENTAS DE PINTOR					
Ferramentas de Pedreiro	Ferramentas de Soldador	Ferramentas de Pintor	Ferramentas de Servente	Ferramentas de Encanador	Ferramentas de Eletricista
0,82 R\$/h	1,23 R\$/h	1,96 R\$/h	0,6 R\$/h	0,31 R\$/h	0,84 R\$/h
159,21 R\$/mês	232,31 R\$/mês	371,2 R\$/mês	114,71 R\$/mês	59,28 R\$/mês	159,72 R\$/mês
Ferramentas de Carpinteiro	Ferramentas de Topógrafo	Ferramentas de Operador de Escavadeira	Ferramentas de Encarregado	Ferramentas de Engenheiro	Ferramentas de Almozarife
0,48 R\$/h	0,06 R\$/h	0,01 R\$/h	0,09 R\$/h	0,01 R\$/h	0,05 R\$/h
92,26 R\$/mês	12,77 R\$/mês	0,01 R\$/mês	18,73 R\$/mês	2,28 R\$/mês	10,88 R\$/mês

Apêndice 48 – Encargos Complementares – Rio Grande do Sul

ALIMENTAÇÃO		TRANSPORTE		SEGURO	
Vale mensal de R\$329,00 ou certo básico sendo apenas 80% responsabilidade do empregador		VALOR DA PASSAGEM		MORTE/MORTE ACIDENTAL/INVALIDEZ DO SEGURADO	
CAFE DA MANHA (R\$/dia)	R\$	CUSTO MENSAL DE TRANSPORTE (25,73 dias/mês)	R\$	MORTE DO CONJUGE	R\$
REFEICAO (R\$/dia)	R\$	SALARIO BASE	R\$	MORTE DO FILHO/ DOENCA CONGENITA FILHO	R\$
CESTA BASICA (R\$/mês)	329,00	DESCONTO SOBRE O SALARIO BASE	R\$	AUXILIO FUNERAL	R\$
OUTROS (R\$/dia)	1,40		R\$		R\$
	263,20		R\$		R\$
EXAMES					
1.01.01.01-2	EXAME CLINICO	5	R\$	267,06	R\$
4.01.03.07-2	AUDIOMETRIA TONAL	4	R\$	293,04	R\$
4.08.05.01-8	RX DIGITAL DE TORAX I INC	2	R\$	107,18	R\$
4.01.05.07-5	ESPIROMETRIA (PULMAO)	1	R\$	370,98	R\$
4.14.01.18-2	ELETRCARDIOGRAMA	1	R\$	194,11	R\$
4.03.02.03-2	GLUCEMIA (SANGUE-JEIUM)	1	R\$	15,19	R\$
Turnover - meses:	13,09936824	Qtde de horas trabalhadas do Turnover: 2470,15			R\$
FERRAMENTAS					
EPI de Pedreiro	EPI de Soldador	EPI de Pintor	EPI de Servente	EPI de Encanador	EPI de Eletricista
1,23 R\$/h	1,79 R\$/h	1,72 R\$/h	1,32 R\$/h	1,05 R\$/h	1,2 R\$/h
233,34 R\$/mês	337,86 R\$/mês	325,5 R\$/mês	250,23 R\$/mês	199,19 R\$/mês	226,4 R\$/mês
EPI de Carpinteiro	EPI de Topógrafo	EPI de Operador de Escavadeira	EPI de Encarregado	EPI de Engenheiro	EPI de Almozarife
1,06 R\$/h	0,54 R\$/h	0,65 R\$/h	0,94 R\$/h	0,56 R\$/h	0,59 R\$/h
201,71 R\$/mês	101,9 R\$/mês	124,2 R\$/mês	177 R\$/mês	107,31 R\$/mês	113,11 R\$/mês
FERRAMENTAS					
Ferramentas de Pedreiro	Ferramentas de Soldador	Ferramentas de Pintor	Ferramentas de Servente	Ferramentas de Encanador	Ferramentas de Eletricista
0,82 R\$/h	1,23 R\$/h	1,96 R\$/h	0,6 R\$/h	0,31 R\$/h	0,84 R\$/h
155,21 R\$/mês	232,31 R\$/mês	371,2 R\$/mês	114,71 R\$/mês	59,28 R\$/mês	159,72 R\$/mês
Ferramentas de Carpinteiro	Ferramentas de Topógrafo	Ferramentas de Operador de Escavadeira	Ferramentas de Encarregado	Ferramentas de Engenheiro	Ferramentas de Almozarife
0,48 R\$/h	0,06 R\$/h	0,01 R\$/h	0,09 R\$/h	0,01 R\$/h	0,05 R\$/h
92,26 R\$/mês	12,77 R\$/mês	0,01 R\$/mês	18,73 R\$/mês	2,28 R\$/mês	10,88 R\$/mês

CAI SA

SINAPI – Cálculos e Parâmetros

Apêndice 49 – Encargos Complementares – Rondônia

ALIMENTAÇÃO		TRANSPORTE		SEGURO	
CAFÉ da manhã ou ticket (R\$4,00), refeição (desconto de 1% salário base) ou ticket refeição (R\$14,00) e cesta básica (R\$150,00)					
CAFÉ DA MANHÃ (R\$/dia)	R\$ 4,00	VALOR DA PASSAGEM		MORTE/MORTE ACIDENTAL/INVALIDEZ DO SEGURADO	R\$ 19.800,00
REFEIÇÃO (R\$/dia)	14,00	CUSTO MENSAL DE TRANSPORTE (25,73 dias/mês)		MORTE DO CONJUGE	R\$ 9.900,00
CESTA BÁSICA (R\$/mês)	150,00	SALÁRIO BASE		MORTE DO FILHO/ DOENÇA CONGÊNITA FILHO	R\$ 4.950,00
OUTROS (R\$/dia)	-	DESCONTO SOBRE O SALÁRIO BASE		AUXÍLIO FUNERAL	R\$ 3.500,00
	3,18				R\$ 0,04
	599,49				R\$ 7,31
1.01.01.01-2 EXAME CLINICO		5			
4.01.03.07-2 AUDIOMETRIA TONAL		4			
4.08.05.01-8 RX DIGITAL DE TORAX I INC		2			
4.01.05.07-5 ESPIROMETRIA (PULMÃO)		1			
4.14.01.18-2 ELETROCARDIOGRAMA		1			
4.03.02.03-2 GLUCEMIA (SANGUE-JEIUM)		1			
Turnover - meses:	13.099.36824				
EPI de Pedreiro	EPI de Soldador	EPI de Pintor	EPI de Encarregado	EPI de Encanador	EPI de Eletricista
1,23 R\$/h	1,79 R\$/h	1,72 R\$/h	1,32 R\$/h	1,05 R\$/h	1,2 R\$/h
233,34 R\$/mês	337,86 R\$/mês	325,5 R\$/mês	250,23 R\$/mês	199,19 R\$/mês	226,4 R\$/mês
EPI de Carpinteiro	EPI de Topógrafo	EPI de Operador de Escavadeira	EPI de Encarregado	EPI de Engenheiro	EPI de Almoaxarife
1,06 R\$/h	0,54 R\$/h	0,65 R\$/h	0,94 R\$/h	0,56 R\$/h	0,59 R\$/h
201,71 R\$/mês	101,9 R\$/mês	124,2 R\$/mês	177 R\$/mês	107,31 R\$/mês	113,11 R\$/mês
Ferramentas de Pedreiro	Ferramentas de Soldador	Ferramentas de Pintor	Ferramentas de Servente	Ferramentas de Encanador	Ferramentas de Eletricista
0,82 R\$/h	1,23 R\$/h	1,96 R\$/h	0,6 R\$/h	0,31 R\$/h	0,84 R\$/h
152,21 R\$/mês	232,31 R\$/mês	371,2 R\$/mês	114,71 R\$/mês	59,28 R\$/mês	159,72 R\$/mês
Ferramentas de Carpinteiro	Ferramentas de Topógrafo	Ferramentas de Operador de Escavadeira	Ferramentas de Encarregado	Ferramentas de Engenheiro	Ferramentas de Almoaxarife
0,48 R\$/h	0,06 R\$/h	0,01 R\$/h	0,09 R\$/h	0,01 R\$/h	0,05 R\$/h
92,26 R\$/mês	12,77 R\$/mês	0,01 R\$/mês	18,73 R\$/mês	2,28 R\$/mês	10,88 R\$/mês

Apêndice 50 – Encargos Complementares – Roraima



AJUSTAMENTO		TRANSPORTE		SEGURO	
Alimentação	Na forma da Lei 7418/85 - contrapartida do empregado de 6%				
CAFÉ DA MANHÃ (RS/dia)	R\$ 4,00	VALOR DA PASSAGEM	R\$ 5,00	MORTE/MORTE ACIDENTAL/INVALIDEZ DO SEGURADO	NÃO COBRE
REFEIÇÃO (RS/dia)	R\$ 15,00	CUSTO MENSAL DE TRANSPORTE (25,73 dias/mês)	R\$ 257,26	MORTE DO CONJUGE	NÃO COBRE
CESTA BÁSICA (RS/mês)	R\$ 90,00	SALÁRIO BASE	R\$ 1.744,36	MORTE DO FILHO/ DOENÇA CONGENITA FILHO	NÃO COBRE
OUTROS (RS/dia)	R\$ -	DESCONTO SOBRE O SALÁRIO BASE	R\$ 104,66	AUXÍLIO FUNERAL	R\$
	R\$ 3,02		R\$ 0,81		R\$ 0,01
	R\$ 570,07		R\$ 152,60		R\$ 0,01
EXAMES					
1.01.01.01-2	EXAME CLINICO	5	R\$ 267,06		R\$ 0,54
4.01.03.07-2	AUDIOMETRIA TONAL	4	R\$ 293,04		R\$ 0,47
4.08.05.01-8	RX DIGITAL DE TORAX 1 INC	2	R\$ 107,18		R\$ 0,09
4.01.05.07-5	ESPIROMETRIA (PULMÃO)	1	R\$ 370,98		R\$ 0,15
4.14.01.18-2	ELE TROCARDIOGRAMA	1	R\$ 194,11		R\$ 0,08
4.03.02.03-2	GLICEMIA (SANGUE-JEJUM)	1	R\$ 15,19		R\$ 0,01
Turnover - meses:	13,09936824				R\$ 1,34
ENCARGOS					
EPI de Pedreiro	EPI de Soldador	EPI de Pintor	EPI de Servente	EPI de Encanador	EPI de Eletricista
1,23 RS/h	1,79 RS/h	1,72 RS/h	1,32 RS/h	1,05 RS/h	1,2 RS/h
233,34 RS/mês	337,86 RS/mês	325,5 RS/mês	250,23 RS/mês	199,19 RS/mês	226,4 RS/mês
EPI de Carpinteiro	EPI de Topógrafo	EPI de Operador de Escavadeira	EPI de Encarregado	EPI de Engenheiro	EPI de Almoxtarifé
1,06 RS/h	0,54 RS/h	0,65 RS/h	0,94 RS/h	0,56 RS/h	0,59 RS/h
201,71 RS/mês	101,9 RS/mês	124,2 RS/mês	177 RS/mês	107,31 RS/mês	113,11 RS/mês
FERRAMENTAS					
Ferramentas de Pedreiro	Ferramentas de Soldador	Ferramentas de Pintor	Ferramentas de Servente	Ferramentas de Encanador	Ferramentas de Eletricista
0,82 RS/h	1,23 RS/h	1,96 RS/h	0,6 RS/h	0,31 RS/h	0,84 RS/h
155,21 RS/mês	232,31 RS/mês	371,2 RS/mês	114,71 RS/mês	59,28 RS/mês	159,72 RS/mês
Ferramentas de Carpinteiro	Ferramentas de Topógrafo	Ferramentas de Operador de Escavadeira	Ferramentas de Encarregado	Ferramentas de Engenheiro	Ferramentas de Almoxtarifé
0,48 RS/h	0,06 RS/h	0,01 RS/h	0,09 RS/h	0,01 RS/h	0,05 RS/h
92,26 RS/mês	12,77 RS/mês	0,01 RS/mês	18,73 RS/mês	2,28 RS/mês	10,88 RS/mês

Apêndice 52 – Encargos Complementares – São Paulo

CAIXA

ALIMENTAÇÃO		TRANSPORTE		SEGURO	
Descrição	Valor	Valor	Valor	Valor	Valor
CAFÉ DA MANHÃ (R\$/dia)	9,16	VALOR DA PASSAGEM	6,03	MORTE/MORTE ACIDENTAL/INVALIDEZ DO SEGURADO	19.800,00
REFEIÇÃO (R\$/dia)	391,40	CUSTO MENSAL DE TRANSPORTE (25,73 dias/mês)	310,00	MORTE DO CÔNJUGE	9.900,00
CESTA BÁSICA (R\$/mês)	6,48	SALÁRIO BASE	2.170,89	MORTE DO FILHO/ DOENÇA CONGENITA FILHO	4.950,00
OUTROS (R\$/dia)	4,06	DESCONTO SOBRE O SALÁRIO BASE	130,25	AVANÇO FUNERAL	3.500,00
	765,85		0,95		0,04
			179,74		7,31
EXAMES					
1.01.01.01-2	EXAME CLÍNICO	5	267,06	R\$	0,54
4.01.02.07-2	AUDIOMETRIA TONAL	4	293,04	R\$	0,47
4.08.05.01-8	RX DIGITAL DE TORAX 1 INC	2	107,18	R\$	0,09
4.01.05.07-5	ESPIROMETRIA (PULMÃO)	1	370,98	R\$	0,15
4.14.01.18-2	ELETROCARDIOGRAMA	1	194,11	R\$	0,08
4.03.02.03-2	GUCEMIA (SANGUE JEIUM)	1	15,19	R\$	0,01
Turnover - meses:	13,09936824	Qtd de horas trabalhadas do Turnover: 2470,15		R\$	1,34
FERRAMENTAS					
EPI de Pedreiro	EPI de Soldador	EPI de Pintor	EPI de Servente	EPI de Encanador	EPI de Eletricista
1,23 R\$/h	1,79 R\$/h	1,72 R\$/h	1,32 R\$/h	1,05 R\$/h	1,2 R\$/h
233,34 R\$/mês	337,86 R\$/mês	325,5 R\$/mês	250,23 R\$/mês	199,19 R\$/mês	226,4 R\$/mês
EPI de Carpinteiro	EPI de Topógrafo	EPI de Operador de Escavadeira	EPI de Encarregado	EPI de Engenheiro	EPI de Almozarife
1,06 R\$/h	0,54 R\$/h	0,65 R\$/h	0,94 R\$/h	0,56 R\$/h	0,59 R\$/h
201,71 R\$/mês	101,9 R\$/mês	124,2 R\$/mês	177 R\$/mês	107,31 R\$/mês	113,11 R\$/mês
FERRAMENTAS					
Ferramentas de Pedreiro	Ferramentas de Soldador	Ferramentas de Pintor	Ferramentas de Servente	Ferramentas de Encanador	Ferramentas de Eletricista
0,82 R\$/h	1,23 R\$/h	1,96 R\$/h	0,6 R\$/h	0,31 R\$/h	0,84 R\$/h
155,21 R\$/mês	232,31 R\$/mês	371,2 R\$/mês	114,71 R\$/mês	59,28 R\$/mês	159,72 R\$/mês
Ferramentas de Carpinteiro	Ferramentas de Topógrafo	Ferramentas de Operador de Escavadeira	Ferramentas de Encarregado	Ferramentas de Engenheiro	Ferramentas de Almozarife
0,48 R\$/h	0,06 R\$/h	0,01 R\$/h	0,09 R\$/h	0,01 R\$/h	0,05 R\$/h
92,26 R\$/mês	12,77 R\$/mês	0,01 R\$/mês	18,73 R\$/mês	2,28 R\$/mês	10,88 R\$/mês

Apêndice 53 – Encargos Complementares – Sergipe

ALIMENTAÇÃO		TRANSPORTE		SEGURO		
Item	Descrição	Valor	Valor	Valor	Valor	
	CAFÉ DA MANHÃ (R\$/dia)	R\$ 3,31	VALOR DA PASSAGEM	R\$ 4,50	MORTE/MORTE ACIDENTAL/INVALIDEZ DO SEGURADO	R\$ 19.800,00
	REFEÇÃO (R\$/dia)	R\$ 9,31	CUSTO MENSAL DE TRANSPORTE (25,73 dias/mês)	R\$ 231,53	MORTE DO FILHO/ DOENÇA CONGENITA FILHO	R\$ 9.900,00
	CESTA BÁSICA (R\$/mês)	R\$ 175,00	SALÁRIO BASE	R\$ 1.537,62	MORTE DO FILHO/ DOENÇA CONGENITA FILHO	R\$ 4.950,00
	OUTROS (R\$/dia)	R\$ 2,39	DESCONTO SOBRE O SALÁRIO BASE	R\$ 92,26	AUXÍLIO FUNERAL	R\$ 3.500,00
		R\$ 450,96		R\$ 0,74		R\$ 0,04
				R\$ 139,27		R\$ 7,31
EXAMES						
1.01.01.01-2	EXAME CLÍNICO		5	R\$ 267,06		R\$ 0,54
4.01.03.07-2	ALUDIOMETRIA TONAL		4	R\$ 293,04		R\$ 0,47
4.08.05.01-8	RX DIGITAL DE TORAX I, INC		2	R\$ 107,18		R\$ 0,09
4.01.05.07-5	ESPIROMETRIA (PULMÃO)		1	R\$ 370,98		R\$ 0,45
4.14.01.18-2	ELETROCARDIOGRAMA		1	R\$ 194,11		R\$ 0,08
4.03.02.03-2	GLUCEMIA (SANGUE-VEIUM)		1	R\$ 15,19		R\$ 0,01
Turnover - meses:	13.09936824		Orde de horas trabalhadas do Turnover: 2470,15	R\$		R\$ 1,34
FERRAMENTAS						
EPI de Pedreiro	EPI de Soldador		EPI de Pintor		EPI de Encanador	EPI de Eletricista
1,23 R\$/h	1,79 R\$/h		1,72 R\$/h		1,05 R\$/h	1,2 R\$/h
233,34 R\$/mês	337,86 R\$/mês		325,5 R\$/mês		199,19 R\$/mês	226,4 R\$/mês
EPI de Carpinteiro	EPI de Topógrafo		EPI de Operador de Escavadeira		EPI de Engenheiro	EPI de Almozarife
1,06 R\$/h	0,54 R\$/h		0,65 R\$/h		0,56 R\$/h	0,59 R\$/h
201,71 R\$/mês	101,9 R\$/mês		124,2 R\$/mês		107,31 R\$/mês	113,11 R\$/mês
FERRAMENTAS						
Ferramentas de Pedreiro	Ferramentas de Soldador		Ferramentas de Pintor		Ferramentas de Encanador	Ferramentas de Eletricista
0,82 R\$/h	1,23 R\$/h		1,96 R\$/h		0,31 R\$/h	0,84 R\$/h
155,21 R\$/mês	232,31 R\$/mês		371,2 R\$/mês		59,28 R\$/mês	159,72 R\$/mês
Ferramentas de Carpinteiro	Ferramentas de Topógrafo		Ferramentas de Operador de Escavadeira		Ferramentas de Engenheiro	Ferramentas de Almozarife
0,48 R\$/h	0,06 R\$/h		0,01 R\$/h		0,01 R\$/h	0,05 R\$/h
92,26 R\$/mês	12,77 R\$/mês		0,01 R\$/mês		2,28 R\$/mês	10,88 R\$/mês

Apêndice 54 – Encargos Complementares – Tocantins

ALIMENTAÇÃO		TRANSPORTE		SEGURO	
Descrição	Valor	Descrição	Valor	Descrição	Valor
Café da manhã, Almoço (preço máximo descontado do salário do trabalhador de 10% do custo direto das refeições) e cesta básica no valor de 10% do salário básico do servente ou ajudante.	R\$ 4,00	VALOR DA PASSAGEM	R\$ 3,85	MORTE/MORTE ACIDENTAL/INVALIDEZ DO SEGURADO	R\$ 19.800,00
REFEÇÃO (R\$/dia)	R\$ 12,90	CUSTO MENSAL DE TRANSPORTE (25,73 dias/mês)	R\$ 198,09	MORTE DO CÔNJUGE	R\$ 9.900,00
CESTA BÁSICA (R\$/mês)	R\$ 122,90	SALÁRIO BASE	R\$ 1.613,33	MORTE DO FILHO/ DOENÇA CONGÊNITA FILHO	R\$ 4.950,00
OUTROS (R\$/dia)	R\$ 2,73	DESCONTO SOBRE O SALÁRIO BASE	R\$ 96,80	AUXÍLIO FUNERAL	R\$ 3.500,00
	R\$ 501,90		R\$ 0,54		R\$ 0,04
			R\$ 101,29		R\$ 7,31
EXAMES					
1.01.01.01-2	EXAME CLÍNICO	5	R\$ 267,06		R\$ 0,54
4.01.03.07-2	AUDIOMETRIA TONAL	4	R\$ 293,04		R\$ 0,47
4.08.05.01-8	RX DIGITAL DE TORAX 1 INC	2	R\$ 107,18		R\$ 0,09
4.01.05.07-5	ESPIROMETRIA (PULMÃO)	1	R\$ 370,98		R\$ 0,15
4.14.01.18-2	ELETRCARDIOGRAMA	1	R\$ 194,11		R\$ 0,08
4.03.02.03-2	GLUCEMIA (SANGUE-JEIUM)	1	R\$ 15,19		R\$ 0,01
Turnover - meses:	13.09936824	Qtd de horas trabalhadas do Turnover: 2470,15	R\$		R\$ 1,34
EPI de Pedreiro	EPI de Soldador	EPI de Pintor	EPI de Servente	EPI de Encanador	EPI de Eletricista
1,23 R\$/h	1,79 R\$/h	1,73 R\$/h	1,32 R\$/h	1,05 R\$/h	1,2 R\$/h
233,34 R\$/mês	337,86 R\$/mês	325,5 R\$/mês	250,23 R\$/mês	199,19 R\$/mês	226,4 R\$/mês
EPI de Carpinteiro	EPI de Topógrafo	EPI de Operador de Escavadeira	EPI de Encarregado	EPI de Engenheiro	EPI de Almoxarife
1,06 R\$/h	0,54 R\$/h	0,65 R\$/h	0,94 R\$/h	0,56 R\$/h	0,59 R\$/h
201,71 R\$/mês	101,9 R\$/mês	124,2 R\$/mês	177 R\$/mês	107,31 R\$/mês	113,11 R\$/mês
Ferramentas de Pedreiro	Ferramentas de Soldador	Ferramentas de Pintor	Ferramentas de Servente	Ferramentas de Encanador	Ferramentas de Eletricista
0,82 R\$/h	1,23 R\$/h	1,96 R\$/h	0,6 R\$/h	0,31 R\$/h	0,84 R\$/h
155,21 R\$/mês	232,31 R\$/mês	371,2 R\$/mês	114,71 R\$/mês	99,28 R\$/mês	159,72 R\$/mês
Ferramentas de Carpinteiro	Ferramentas de Topógrafo	Ferramentas de Operador de Escavadeira	Ferramentas de Encarregado	Ferramentas de Engenheiro	Ferramentas de Almoxarife
0,48 R\$/h	0,06 R\$/h	0,01 R\$/h	0,09 R\$/h	0,01 R\$/h	0,05 R\$/h
92,26 R\$/mês	12,77 R\$/mês	0,01 R\$/mês	18,73 R\$/mês	2,28 R\$/mês	10,88 R\$/mês

BIBLIOGRAFIA

ABNT NBR 12.721 - Avaliação de custos de construção para incorporação imobiliária e outras
Acórdão 1.736/2007 – TCU – Plenário

Acórdão 2.622/ 2013 – TCU – Plenário

BAETA, A. P. *Orçamento e Controle de Preços de Obras Públicas*. Ed. PINI, 2012.

Catálogos de Fabricantes e Fornecedores de Máquinas e Equipamentos.

Decreto 7.983/2013 - Estabelece regras e critérios para elaboração do orçamento de referência de obras e serviços de engenharia, contratados e executados com recursos dos orçamentos da União, e dá outras providências.

Lei 5.194/1966 - Regula o exercício das profissões de Engenheiro, Arquiteto e Engenheiro-Agrônomo, e dá outras providências.

Lei 6.496/1977 – Institui a "Anotação de Responsabilidade Técnica" na prestação de serviços de engenharia, de arquitetura e agronomia; autoriza a criação, pelo Conselho Federal de Engenharia, Arquitetura e Agronomia - CONFEA, de uma Mútua de Assistência Profissional; e dá outras providências.

Lei 8.666/1993 - Regulamenta o Artigo 37, inciso XXI, da Constituição Federal, institui normas para licitações e contratos da Administração Pública e dá outras providências.

Lei 12.378/2010 - Regulamenta o exercício da Arquitetura e Urbanismo; cria o Conselho de Arquitetura e Urbanismo do Brasil - CAU/BR e os Conselhos de Arquitetura e Urbanismo dos Estados e do Distrito Federal - CAUs; e dá outras providências.

Lei Federal 7.418 de 16/12/85, que institui o Vale Transporte.

Manual de Custos de Infraestrutura de Transportes – Metodologia e Conceitos, Departamento Nacional de Infraestrutura de Transportes. Volume 1. 1ª. Ed, Brasília, 2017.

Manual do Aluno – SENAI/SP – 2008 - Trabalho editorado pela Escola "Orlando Laviero Ferraiuolo" e coordenado pelo Prof. João Batista da Silva.

MATTOS, A. D. *Como Preparar Orçamentos de Obras*. Ed. PINI, 2006.

NR-07: Norma Regulamentadora do Ministério de Trabalho e Emprego (MTE) que trata do PCMSO (Programa de Controle Médico de Saúde Ocupacional).

Página da PINI na *Internet* – Seção Equipe de Obra - Artigo intitulado SEGURANÇA – Equipamentos de proteção individual – Edição 3 – Agosto/2006 – Assinado por Renata Ávila (<http://equipededeobra.pini.com.br/construcao-reforma/3/artigo27429-1.aspx>) – consulta em abril/2014.

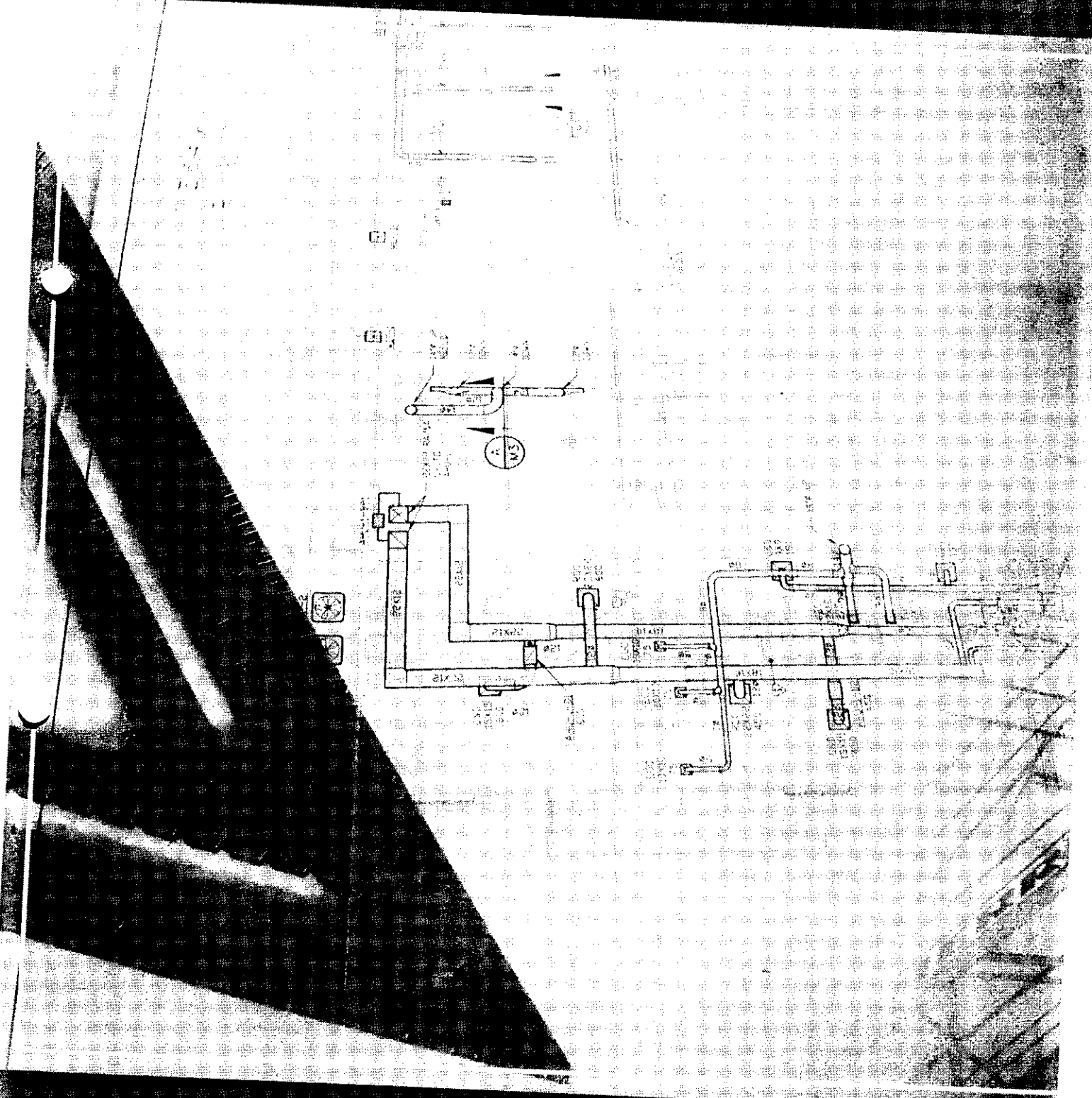
Revista Construção – novembro/1.999 – Seção PCMat – autoria de José Carlos de Arruda Sampaio.

Revista Infraestrutura Urbana de fevereiro de 2014, Editora PINI, “SINAPI em Revisão” – Oliveira, T; Souza, U; Filho, P; Kato, C.

Revista Proteção (nº 56) de agosto de 1996, pág. 68 a 71.

RICARDO, H. S.; CATALANI, G. Manual prático de escavação: terraplenagem e escavação de rocha. 656 p. 3 ed. São Paulo: PINI, 2007.

SOUZA, U. E. L. Metodologia para o estudo da produtividade da Mão de Obra no serviço de fôrmas para estruturas de concreto armado. Tese de doutorado. EPUSP. São Paulo, 1996.



CAIXA **IA,DI**



COMISSÃO DE LICITAÇÃO
FOLHA Nº: 479A

ANEXO VII

Acórdão nº 2622/2013

TRIBUNAL DE CONTAS DA UNIÃO

Composição da Taxa de Benefícios e Despesas Indiretas -
BDI


José Maria Ferreira Pontes Neto
Secretário Municipal de Infraestrutura
Portaria Nº 0013/2021



ACÓRDÃO Nº 2622/2013 – TCU – Plenário

COMISSÃO DE LICITAÇÃO
FOI HA Nº: 480

1. Processo n. TC 036.076/2011-2.
2. Grupo I; Classe de Assunto: VII – Administrativo.
3. Interessado: Tribunal de Contas da União.
4. Órgão: Tribunal de Contas da União.
5. Relator: Ministro-Substituto Marcos Bemquerer Costa.
6. Representante do Ministério Público: não atuou.
7. Unidade Técnica: Secretaria de Fiscalização de Obras Aeroportuárias e de Edificação – SecobEdif.
8. Advogado constituído nos autos: não há.

9. Acórdão:

VISTOS, relatados e discutidos estes autos que tratam do estudo desenvolvido por grupo de trabalho constituído por membros de várias unidades técnicas especializadas deste Tribunal, com coordenação da Secretaria de Fiscalização de Obras Aeroportuárias e de Edificação – SecobEdif, em atendimento ao Acórdão n. 2.369/2011 – Plenário, com o objetivo de definir faixas aceitáveis para valores de taxas de Benefícios e Despesas Indiretas (BDI) específicas para cada tipo de obra pública e para aquisição de materiais e equipamentos relevantes, bem como efetuar o exame detalhado da adequabilidade dos percentuais para as referidas taxas adotados em dois julgados desta Corte de Contas (Acórdãos ns. 325/2007 e 2.369/2011), ambos do Plenário, com utilização de critérios contábeis e estatísticos e controle da representatividade das amostras selecionadas.

9.1. determinar às unidades técnicas deste Tribunal que, nas análises do orçamento de obras públicas, utilizem os parâmetros para taxas de BDI a seguir especificados, em substituição aos referenciais contidos nos Acórdãos ns. 325/2007 e 2.369/2011:

VALORES DO BDI POR TIPO DE OBRA			
TIPOS DE OBRA	1º Quartil	Médio	3º Quartil
CONSTRUÇÃO DE EDIFÍCIOS	20,34%	22,12%	25,00%
CONSTRUÇÃO DE RODOVIAS E FERROVIAS	19,60%	20,97%	24,23%
CONSTRUÇÃO DE REDES DE ABASTECIMENTO DE ÁGUA, COLETA DE ESGOTO E CONSTRUÇÕES CORRELATAS	20,76%	24,18%	26,44%
CONSTRUÇÃO E MANUTENÇÃO DE ESTAÇÕES E REDES DE DISTRIBUIÇÃO DE ENERGIA ELÉTRICA	24,00%	25,84%	27,86%
OBRAS PORTUÁRIAS, MARÍTIMAS E FLUVIAIS	22,80%	27,48%	30,95%
BDI PARA ITENS DE MERO FORNECIMENTO DE MATERIAIS E EQUIPAMENTOS	1º QUARTIL	MÉDIO	3º QUARTIL
	11,10%	14,02%	16,80%

9.2. orientar as unidades técnicas deste Tribunal que:

9.2.1. nas análises do orçamento de obras públicas, quando a taxa de BDI estiver fora dos patamares estipulados no subitem 9.1 deste Acórdão, procedam ao exame pormenorizado dos itens que compõem essa taxa, utilizando como diretriz para esse exame os seguintes percentuais obtidos no estudo de que tratam estes autos, levando-se sempre em consideração as peculiaridades de cada caso concreto:

TIPOS DE OBRA	ADMINISTRAÇÃO CENTRAL			SEGURO + GARANTIA			RISCO		
	1º Quartil	Médio	3º Quartil	1º Quartil	Médio	3º Quartil	1º Quartil	Médio	3º Quartil
CONSTRUÇÃO DE EDIFÍCIOS	3,00%	4,00%	5,50%	0,80%	0,80%	1,00%	0,97%	1,27%	1,27%
CONSTRUÇÃO DE RODOVIAS E FERROVIAS	3,80%	4,01%	4,67%	0,32%	0,40%	0,74%	0,50%	0,56%	0,97%
CONSTRUÇÃO DE REDES DE ABASTECIMENTO DE ÁGUA, COLETA DE ESGOTO E CONSTRUÇÕES CORRELATAS	3,43%	4,93%	6,71%	0,28%	0,49%	0,75%	1,00%	1,39%	1,74%
CONSTRUÇÃO DE MANUTENÇÃO DE ESTAÇÕES E REDES DE DISTRIBUIÇÃO DE ENERGIA ELÉTRICA	5,29%	5,92%	7,93%	0,25%	0,51%	0,56%	1,00%	1,48%	1,97%
OBRAS PORTUÁRIAS, MARÍTIMAS E FLUVIAIS	4,00%	5,52%	7,85%	0,81%	1,22%	1,99%	1,46%	2,32%	3,16%

TIPOS DE OBRA	DESPESA FINANCEIRA			LUCRO		
	1º Quartil	Médio	3º Quartil	1º Quartil	Médio	3º Quartil
CONSTRUÇÃO DE EDIFÍCIOS	0,59%	1,23%	1,39%	6,16%	7,40%	8,96%
CONSTRUÇÃO DE RODOVIAS E FERROVIAS	1,02%	1,11%	1,21%	6,64%	7,30%	8,69%
CONSTRUÇÃO DE REDES DE ABASTECIMENTO DE ÁGUA, COLETA DE ESGOTO E CONSTRUÇÕES CORRELATAS	0,94%	0,99%	1,17%	6,74%	8,04%	9,40%
CONSTRUÇÃO DE MANUTENÇÃO DE ESTAÇÕES E REDES DE DISTRIBUIÇÃO DE ENERGIA ELÉTRICA	1,01%	1,07%	1,11%	8,00%	8,31%	9,51%
OBRAS PORTUÁRIAS, MARÍTIMAS E FLUVIAIS	0,94%	1,02%	1,33%	7,14%	8,40%	10,43%

BDI PARA ITENS DE MERO FORNECIMENTO DE MATERIAIS E EQUIPAMENTOS			
PARCELA DO BDI	1º Quartil	Médio	3º Quartil
ADMINISTRAÇÃO CENTRAL	1,50%	3,45%	4,49%
SEGURO + GARANTIA	0,30%	0,48%	0,82%
RISCO	0,56%	0,85%	0,89%
DESPESA FINANCEIRA	0,85%	0,85%	1,11%
LUCRO	3,50%	5,11%	6,22%

9.2.2. na verificação da adequabilidade das planilhas orçamentárias das obras públicas, utilizar como referência do impacto esperado para os itens associados à administração local no valor total do



orçamento, os seguintes valores percentuais obtidos no estudo de que tratam estes autos :

Percentual de Administração Local inserido no Custo Direto	1º Quartil	Médio	3º Quartil
CONSTRUÇÃO DE EDIFÍCIOS	3,49%	6,23%	8,87%
CONSTRUÇÃO DE RODOVIAS E FERROVIAS	1,98%	6,99%	10,68%
CONSTRUÇÃO DE REDES DE ABASTECIMENTO DE ÁGUA, COLETA DE ESGOTO E CONSTRUÇÕES CORRELATAS	4,13%	7,64%	10,89%
CONSTRUÇÃO E MANUTENÇÃO DE ESTAÇÕES E REDES DE DISTRIBUIÇÃO DE ENERGIA ELÉTRICA	1,85%	5,05%	7,45%
OBRAS PORTUÁRIAS, MARÍTIMAS E FLUVIAIS	6,23%	7,48%	9,09%

9.3. determinar ao Ministério do Planejamento, Orçamento e Gestão que:

9.3.1. constitua grupo de trabalho, sob sua coordenação, para elaboração de estudos técnicos para a construção de composições referenciais para itens orçamentários associados à administração local, com vistas a estabelecer parâmetros de mercado para subsidiar a elaboração e a análise dos orçamentos de obras públicas, em consonância com os dispositivos legais previstos no Decreto n. 7.983/2013, em especial no art. 17, contando com a participação dos órgãos e entidades responsáveis pela manutenção de sistemas de referência de preços de obras públicas da Administração Pública Federal, a exemplo do Departamento Nacional de Infraestrutura de Transportes - Dnit, da Caixa Econômica Federal, da Companhia de Desenvolvimento dos Vales do São Francisco e do Parnaíba - Codevasf, da Secretaria Especial de Portos da Presidência da República - SEP/PR, da Eletrobras, dentre outros, e encaminhe a este Tribunal, no prazo de cento e vinte dias, os resultados dos aludidos estudos;

9.3.2. oriente os órgãos e entidades da Administração Pública Federal a:

9.3.2.1. discriminar os custos de administração local, canteiro de obras e mobilização e desmobilização na planilha orçamentária de custos diretos, por serem passíveis de identificação, mensuração e discriminação, bem como sujeitos a controle, medição e pagamento individualizado por parte da Administração Pública, em atendimento ao princípio constitucional da transparência dos gastos públicos, à jurisprudência do TCU e com fundamento no art. 30, § 6º, e no art. 40, inciso XIII, da Lei n. 8.666/1993 e no art. 17 do Decreto n. 7.983/2013;

9.3.2.2. estabelecer, nos editais de licitação, critério objetivo de medição para a administração local, estipulando pagamentos proporcionais à execução financeira da obra, abstendo-se de utilizar critério de pagamento para esse item como um valor mensal fixo, evitando-se, assim, desembolsos indevidos de administração local em virtude de atrasos ou de prorrogações injustificadas do prazo de execução contratual, com fundamento no art. 37, inciso XXI, da Constituição Federal e no arts. 55, inciso III, e 92, da Lei n. 8.666/1993;

9.3.2.3. adotar, na composição do BDI, percentual de ISS compatível com a legislação tributária do(s) município(s) onde serão prestados os serviços previstos na obra, observando a forma de definição da base de cálculo do tributo prevista na legislação municipal e, sobre esta, a respectiva alíquota do ISS, que será um percentual proporcional entre o limite máximo de 5% estabelecido no art. 8º, inciso II, da LC n. 116/2003 e o limite mínimo de 2% fixado pelo art. 88 do Ato das Disposições Constitucionais Transitórias;

9.3.2.4. estabelecer, nos editais de licitação, que as empresas sujeitas ao regime de tributação de incidência não cumulativa de PIS e COFINS apresentem demonstrativo de apuração de contribuições sociais comprovando que os percentuais dos referidos tributos adotados na taxa de BDI correspondem à média dos percentuais efetivos recolhidos em virtude do direito de compensação dos créditos previstos no art. 3º das Leis ns. 10.637/2002 e 10.833/2003, de forma a garantir que os preços contratados pela Administração Pública reflitam os benefícios tributários concedidos pela legislação tributária;

9.3.2.5. prever, nos editais de licitação, a exigência para que as empresas licitantes optantes pelo Simples Nacional apresentem os percentuais de ISS, PIS e COFINS discriminados na composição do BDI que sejam compatíveis com as alíquotas a que a empresa está obrigada a recolher, previstas no Anexo IV da Lei Complementar n. 123/2006, bem como que a composição de encargos sociais não inclua os gastos relativos às contribuições que essas empresas estão dispensadas de recolhimento (Sesi, Senai, Sebrae etc.), conforme dispões o art. 13, § 3º, da referida Lei Complementar;

9.3.2.6. exigir, nos editais de licitação, a incidência da taxa de BDI especificada no orçamento-base da licitação para os serviços novos incluídos por meio de aditivos contratuais, sempre que a taxa de BDI adotada pela contratada for injustificadamente elevada, com vistas a garantir o equilíbrio econômico-financeiro do contrato e a manutenção do percentual de desconto ofertado pelo contratado, em atendimento ao art. 37, inciso XXI, da Constituição Federal e ao art. 14 do Decreto n. 7.983/2013;

9.4. encaminhar cópia do Acórdão que vier a ser proferido, acompanhado do Relatório e da Proposta de Deliberação que o fundamentam, à Câmara Brasileira da Indústria da Construção – CBIC, ao Sindicato Nacional da Indústria de Construção Pesada – Sinicon e à Fundação Getúlio Vargas – FGV, bem como ao Departamento Nacional de Infraestrutura de Transportes – Dnit e à Caixa Econômica Federal que são os responsáveis pelos principais sistemas de referência de preços utilizados nas auditorias de obras públicas, respectivamente, o Sicro e o Sinapi;

9.5 determinar à Secretaria de Fiscalização de Obras Aeroportuárias e de Edificação – SecobEdif que constitua processo apartado para acompanhamento do cumprimento das determinações confidas no subitem 9.3 destes autos;

9.6. arquivar os presentes autos.

10. Ata nº 37/2013 – Plenário.

11. Data da Sessão: 25/9/2013 – Ordinária.

12. Código eletrônico para localização na página do TCU na Internet: AC-2622-37/13-P.

13. Especificação do quorum:

13.1. Ministros presentes: Valmir Campelo (na Presidência), Walton Afencar Rodrigues, Benjamin Zymler, Raimundo Carreiro e José Jorge.

13.2. Ministros-Substitutos convocados: Augusto Sherman Cavalcanti e Marcos Bemquerer Costa (Relator).

13.3. Ministros-Substitutos presentes: André Luís de Carvalho e Weder de Oliveira.

(Assinado Eletronicamente)

VALMIR CAMPELO

na Presidência

(Assinado Eletronicamente)

MARCOS BEMQUERER COSTA

Relator

Fui presente:

(Assinado Eletronicamente)

LUCAS ROCHA FURTADO


Procurador-Geral, em exercício



COMISSÃO DE LICITAÇÃO
FOI HABILITADO 4848

ANEXO VIII

Plantas do Estudo Técnico Preliminar - ETP



	ESTADO DO CEARÁ	
	PREFEITURA MUNICIPAL DE JUAZEIRO DO NORTE	
OBJETO: DELIMITAÇÃO DE BAIROS	PRANCHA:	07/46
RESPONSÁVEL TÉCNICO: THIAGO OLIVEIRA DE MESQUITA	CREA-CE:341457	ZONA: ZGLAP.D.16 / ZGLAP.N.18 ZGLAP.N.20 / ZGLAP.N.21 ZGLAP.N.22 / ZGLAP.N.24
CONTEÚDO: DELIMITAÇÃO DO BAIRO AEROPORTO E SUA RESPECTIVA MALHA VIÁRIA	POPULAÇÃO (2010): 1.144 hab	PERÍMETRO TOTAL DAS VIAS: 47.905,96 m
DATA: Fevereiro de 2024	ÁREA TOTAL: 4.694.391,83 m²	

010200 m

RUAS POR BAIRRO AEROPORTO

ID	NOMES	BAIRRO	LEI	LINK
1223	Avenida Coronel Humberto Bezerra	AEROPORTO	NÃO LOCALIZADA	
10	Avenida Duarte Júnior	AEROPORTO	1018-1983	https://drive.google.com/file/d/11E17ZP3eh_5WymHdLmZub6m1n8UwUJjUwv/view?usp=sharing
1541	Avenida Duarte Júnior	AEROPORTO	1018-1983	https://drive.google.com/file/d/11E17ZP3eh_5WymHdLmZub6m1n8UwUJjUwv/view?usp=sharing
67	Avenida Edgar Alvino Leite	AEROPORTO	NÃO LOCALIZADA	
68	Avenida Edgar Alvino Leite	AEROPORTO	NÃO LOCALIZADA	
1	Avenida Governador Virgílio Távora	AEROPORTO	3-1964	https://drive.google.com/file/d/1Bj-kyzPaJTe-9woksabhuN249l_nfWMa/view?usp=sharing
35	Avenida Governador Virgílio Távora	AEROPORTO	3-1964	https://drive.google.com/file/d/1Bj-kyzPaJTe-9woksabhuN249l_nfWMa/view?usp=sharing
37	Avenida Governador Virgílio Távora	AEROPORTO	3-1964	https://drive.google.com/file/d/1Bj-kyzPaJTe-9woksabhuN249l_nfWMa/view?usp=sharing
101	Avenida Governador Virgílio Távora	AEROPORTO	3-1964	https://drive.google.com/file/d/1Bj-kyzPaJTe-9woksabhuN249l_nfWMa/view?usp=sharing
134	Avenida Governador Virgílio Távora	AEROPORTO	3-1964	https://drive.google.com/file/d/1Bj-kyzPaJTe-9woksabhuN249l_nfWMa/view?usp=sharing
39	Avenida Governador Virgílio Távora	AEROPORTO	3-1964	https://drive.google.com/file/d/1Bj-kyzPaJTe-9woksabhuN249l_nfWMa/view?usp=sharing
40	Avenida Joaquim Ferreira de Melo	AEROPORTO	3.754-2010	https://drive.google.com/file/d/1NQcRjEmOy7GemE4ml_03xUzQTBzkJy3X/view?usp=sharing
44	Avenida Joaquim Ferreira de Melo	AEROPORTO	3.754-2010	https://drive.google.com/file/d/1NQcRjEmOy7GemE4ml_03xUzQTBzkJy3X/view?usp=sharing
48	Avenida Joaquim Ferreira de Melo	AEROPORTO	3.754-2010	https://drive.google.com/file/d/1NQcRjEmOy7GemE4ml_03xUzQTBzkJy3X/view?usp=sharing
53	Avenida Joaquim Ferreira de Melo	AEROPORTO	3.754-2010	https://drive.google.com/file/d/1NQcRjEmOy7GemE4ml_03xUzQTBzkJy3X/view?usp=sharing
54	Avenida Joaquim Ferreira de Melo	AEROPORTO	3.754-2010	https://drive.google.com/file/d/1NQcRjEmOy7GemE4ml_03xUzQTBzkJy3X/view?usp=sharing
106	Avenida Joaquim Ferreira de Melo	AEROPORTO	3.754-2010	https://drive.google.com/file/d/1NQcRjEmOy7GemE4ml_03xUzQTBzkJy3X/view?usp=sharing
108	Avenida Joaquim Ferreira de Melo	AEROPORTO	3.754-2010	https://drive.google.com/file/d/1NQcRjEmOy7GemE4ml_03xUzQTBzkJy3X/view?usp=sharing
133	Avenida Joaquim Ferreira de Melo	AEROPORTO	3.754-2010	https://drive.google.com/file/d/1NQcRjEmOy7GemE4ml_03xUzQTBzkJy3X/view?usp=sharing
528	Avenida Prefeito Carlos Cruz	AEROPORTO	1-1990	https://drive.google.com/file/d/1oCCGU3225M4RgIEbYf1lz2HvE-TLD3qd-v/view?usp=sharing
1602	Avenida Prefeito Carlos Cruz	AEROPORTO	1-1990	https://drive.google.com/file/d/1oCCGU3225M4RgIEbYf1lz2HvE-TLD3qd-v/view?usp=sharing
55	Avenida Quitéria Oliveira Lima	AEROPORTO	3.759-2010	https://drive.google.com/file/d/1bcg6UB05R0oA4EYLpBvQdn7zeYwG8IB/view?usp=sharing
62	Avenida Quitéria Oliveira Lima	AEROPORTO	3.759-2010	https://drive.google.com/file/d/1bcg6UB05R0oA4EYLpBvQdn7zeYwG8IB/view?usp=sharing
63	Avenida Quitéria Oliveira Lima	AEROPORTO	3.759-2010	https://drive.google.com/file/d/1bcg6UB05R0oA4EYLpBvQdn7zeYwG8IB/view?usp=sharing
66	Avenida Quitéria Oliveira Lima	AEROPORTO	3.759-2010	https://drive.google.com/file/d/1bcg6UB05R0oA4EYLpBvQdn7zeYwG8IB/view?usp=sharing
30	Avenida Raimundo Saraiwa Coelho	AEROPORTO	855-1981	https://drive.google.com/file/d/1FD2KngzJvUjUw0gre1K9uIqDnM589Y/view?usp=sharing
658	Avenida Virgílio Távora	AEROPORTO	3-1964	https://drive.google.com/file/d/1Bj-kyzPaJTe-9woksabhuN249l_nfWMa/view?usp=sharing
16	Rodovia Major Gonçalo Parente de Sá Barreto	AEROPORTO	1.697-1992	https://drive.google.com/file/d/1g2iS8yLkwyYWBGOYB_lUqK2j8L4q1p/view?usp=sharing
4	Rua Agapito	AEROPORTO	NÃO LOCALIZADA	
7	Rua Afólisio Bezerra	AEROPORTO	1111-A-1984	
118	Rua Ana de Jesus Pita	AEROPORTO	3.874-2011	https://drive.google.com/file/d/1N5fbY0yvroVQduu2viiRzGx8ehL8ig/view?usp=sharing
13	Rua Ana Rita de Souza	AEROPORTO	2.802-2004	https://drive.google.com/file/d/19AQ445S2B_EcoKSm5P82ppQz0T4v4WV/view?usp=sharing
81	Rua Antonia de Oliveira Gadelha	AEROPORTO	NÃO LOCALIZADA	
18	Rua Antônio Cândido Sobrinho	AEROPORTO	1.774-1992	https://drive.google.com/file/d/1RqV1hYc3X5O7o0mh5wJ6FgIAD3X5Ow/view?usp=sharing
94	Rua Antônio Damasceno	AEROPORTO	NÃO LOCALIZADA	
91	Rua Antônio Eliomar Felix	AEROPORTO	4.231-2013	https://drive.google.com/file/d/1ExjIavQMckKsP1TS_0PrzouH-ZXGAY/view?usp=sharing
74	Rua Antônio Lucindo Filho	AEROPORTO	4.145-2012	https://drive.google.com/file/d/1czKULP3jif-NvMWh5Y37o5OeagWVfkt/view?usp=sharing
29	Rua Aparício Rocha Sobreira	AEROPORTO	NÃO LOCALIZADA	
100	Rua Aparício Rocha Sobreira	AEROPORTO	NÃO LOCALIZADA	
1231	Rua Ary Cruz	AEROPORTO	1675-1991	https://drive.google.com/file/d/1JqfYUB51oTqsmw9EktHfCJAgr063JH/view?usp=sharing
177	Rua Augusto Antônio da Silva	AEROPORTO	3.798-2011	https://drive.google.com/file/d/18a_eMu8TbJm3fSsRk8N_DibYDDiOMh/view?usp=sharing
1768	Rua Augusto Antônio da Silva	AEROPORTO	3.798-2011	https://drive.google.com/file/d/18a_eMu8TbJm3fSsRk8N_DibYDDiOMh/view?usp=sharing
247	Rua Bláncina Sobreira Bezerra	AEROPORTO	3.229-2007	https://drive.google.com/file/d/1f4NS3RwK0PvypXf1Uyjc-h1XNZoKsYf/view?usp=sharing
99	Rua Cecília Conceição	AEROPORTO	NÃO LOCALIZADA	
51	Rua Depueto João Vilana de Araújo	AEROPORTO	3.876-2011	https://drive.google.com/file/d/1LSDAacNi2BX4D4-H-LFCGM-gD7qYqLpUBW/view?usp=sharing
138	Rua Dona Leopoldina	AEROPORTO	NÃO LOCALIZADA	
128	Rua Epiplão	AEROPORTO	NÃO LOCALIZADA	

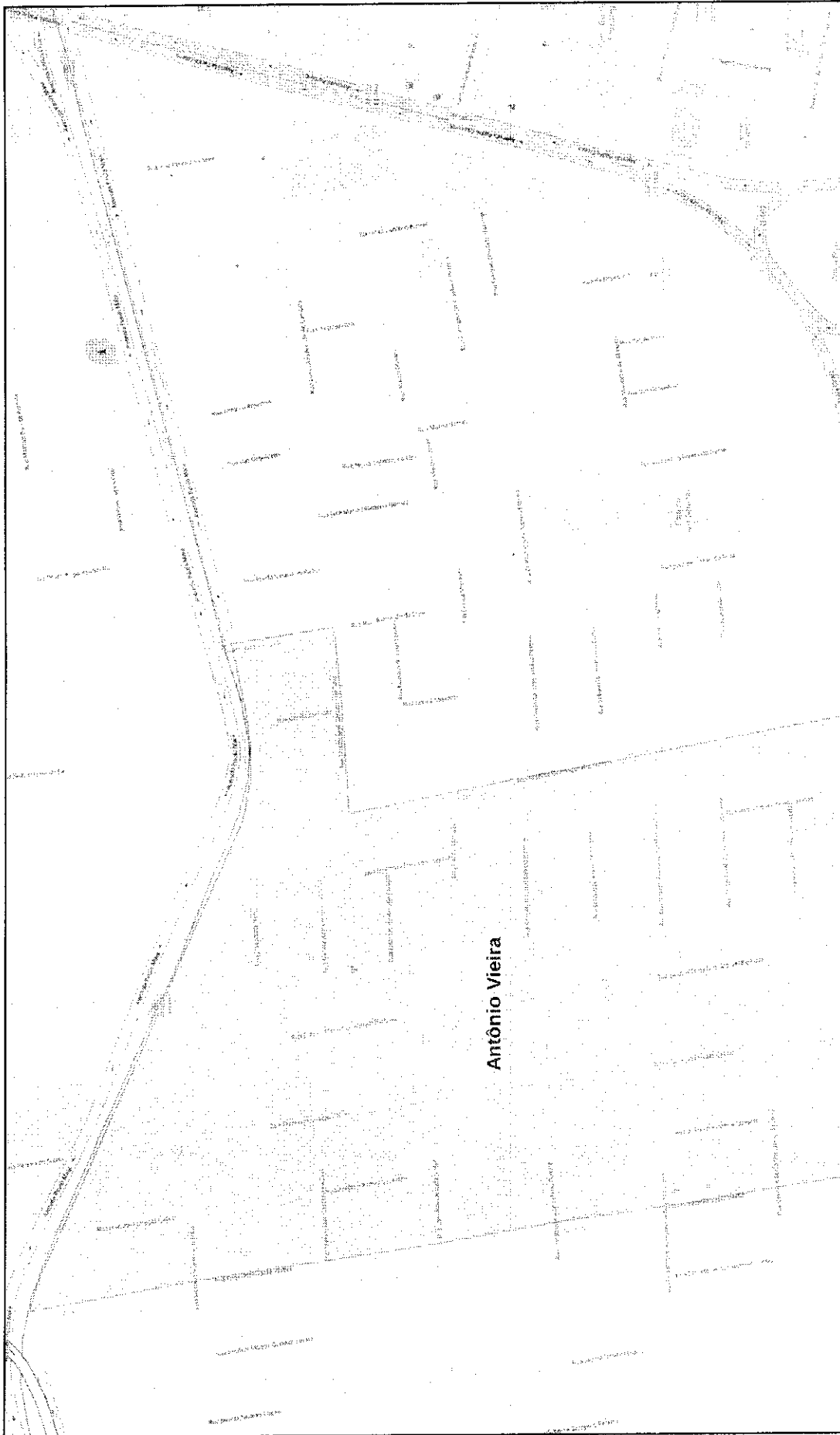


ID	NOMES	BAIRRO	LEI	LINK
123	Rua Espedita Justino da Silva	AEROPORTO	NÃO LOCALIZADA	https://drive.google.com/file/d/17rth4TFB9874hu_6G3rg0SawR-Ly08-7view?usp=sharing
135	Rua Expedito Ramos da Silva	AEROPORTO	4.740-2017	https://drive.google.com/file/d/1c2kULP3jif-NVnWh5Y37o5OeagWVfkh/view?usp=sharing
69	Rua Francisco Ferreira dos Santos	AEROPORTO	4.231-2013	https://drive.google.com/file/d/1XQJUAa05EOMLrFDdVdB98f74agUqUgntE/view?usp=sharing
82	Rua Francisco Brandão de Araújo	AEROPORTO	4.231-2013	https://drive.google.com/file/d/1bg99Efm46EYgkKh-DBG8FVgUJUpAr/view?usp=sharing
46	Rua Francisco de Assis Menezes	AEROPORTO	3.878-2011	https://drive.google.com/file/d/1bg99Efm46EYgkKh-DBG8FVgUJUpAr/view?usp=sharing
56	Rua Francisco de Assis Oliveira Lima	AEROPORTO	3.760-2010	https://drive.google.com/file/d/1bg99Efm46EYgkKh-DBG8FVgUJUpAr/view?usp=sharing
110	Rua Francisco de Assis Oliveira Lima	AEROPORTO	3.760-2010	https://drive.google.com/file/d/1bg99Efm46EYgkKh-DBG8FVgUJUpAr/view?usp=sharing
88	Rua Francisco Gurgel de Alencar	AEROPORTO	4.023-2012	https://drive.google.com/file/d/1SAEYDJNNTKZNT-SQZK9W77qUwYpMkh/view?usp=sharing
72	Rua Francisco Joaquim Jerônimo	AEROPORTO	4.231-2013	https://drive.google.com/file/d/1c2kULP3jif-NVnWh5Y37o5OeagWVfkh/view?usp=sharing
8	Rua Francisco Sobreira da Silveira	AEROPORTO	NÃO LOCALIZADA	https://drive.google.com/file/d/1c2kULP3jif-NVnWh5Y37o5OeagWVfkh/view?usp=sharing
71	Rua Franklin Valença da Silva	AEROPORTO	4.231-2013	https://drive.google.com/file/d/1c2kULP3jif-NVnWh5Y37o5OeagWVfkh/view?usp=sharing
3	Rua Frei Jesualdo	AEROPORTO	NÃO LOCALIZADA	https://drive.google.com/file/d/1c2kULP3jif-NVnWh5Y37o5OeagWVfkh/view?usp=sharing
1234	Rua Geraldo Rocha Sobreira	AEROPORTO	2482-2000	https://drive.google.com/file/d/1i5nkpZML39GAc41Z58mE9Ks/view?usp=sharing
109	Rua Joana Batista de Sousa	AEROPORTO	3.875-2011	https://drive.google.com/file/d/1i5nkpZML39GAc41Z58mE9Ks/view?usp=sharing
87	Rua João Alves Bezerra	AEROPORTO	4.026-2012	https://drive.google.com/file/d/1XOMmzOqOcl4eM7amw8kSaTcvFp/view?usp=sharing
84	Rua João Araújo Borges	AEROPORTO	3.871-2011	https://drive.google.com/file/d/1DGOPlLrF4kI9VwWRTArAzuXUcWt/view?usp=sharing
45	Rua João Barbosa de Oliveira	AEROPORTO	3.873-2011	https://drive.google.com/file/d/14noEAzGgCSKwN-UJav5_vqXY2W9RHP/view?usp=sharing
43	Rua João de Sousa Menezes	AEROPORTO	3.877-2011	https://drive.google.com/file/d/1X1-6vdjC8oKv78UuMhHUNX6Jwzk16Wv/view?usp=sharing
28	Rua João Dias de Oliveira	AEROPORTO	NÃO LOCALIZADA	https://drive.google.com/file/d/1c2kULP3jif-NVnWh5Y37o5OeagWVfkh/view?usp=sharing
58	Rua João Dias de Oliveira	AEROPORTO	NÃO LOCALIZADA	https://drive.google.com/file/d/1c2kULP3jif-NVnWh5Y37o5OeagWVfkh/view?usp=sharing
52	Rua João Vitorino de Souza	AEROPORTO	NÃO LOCALIZADA	https://drive.google.com/file/d/1c2kULP3jif-NVnWh5Y37o5OeagWVfkh/view?usp=sharing
75	Rua Joaquim José de Santana	AEROPORTO	4.231-2013	https://drive.google.com/file/d/1BwJKLQDXCvodiYY2BKSS3duU2mVr/view?usp=sharing
1331	Rua Joaquim Leandrino de Souza	AEROPORTO	2280-1998	https://drive.google.com/file/d/1c2kULP3jif-NVnWh5Y37o5OeagWVfkh/view?usp=sharing
93	Rua Joel Lobo de Brito	AEROPORTO	3.975-2012	https://drive.google.com/file/d/1BwJKLQDXCvodiYY2BKSS3duU2mVr/view?usp=sharing
85	Rua José Alves Ribeiro	AEROPORTO	4.231-2013	https://drive.google.com/file/d/1c2kULP3jif-NVnWh5Y37o5OeagWVfkh/view?usp=sharing
86	Rua José Alves Souza	AEROPORTO	4.424-2014	https://drive.google.com/file/d/13xOukOURJwT0rSN6Jv3gEzokENdYk/view?usp=sharing
70	Rua José de Melo Sobreira	AEROPORTO	4.231-2013	https://drive.google.com/file/d/1c2kULP3jif-NVnWh5Y37o5OeagWVfkh/view?usp=sharing
125	Rua José de Oliveira Sampaio	AEROPORTO	4.028-2012	https://drive.google.com/file/d/1Bgc5f5HDN5sLLkkladWVNUNL3WNgvQ/view?usp=sharing
1540	Rua José Duarte Bonfim	AEROPORTO	NÃO LOCALIZADA	https://drive.google.com/file/d/1c2kULP3jif-NVnWh5Y37o5OeagWVfkh/view?usp=sharing
66	Rua José Eliomar Araújo	AEROPORTO	4.231-2013	https://drive.google.com/file/d/1c2kULP3jif-NVnWh5Y37o5OeagWVfkh/view?usp=sharing
79	Rua José Furtado de Oliveira	AEROPORTO	NÃO LOCALIZADA	https://drive.google.com/file/d/1c2kULP3jif-NVnWh5Y37o5OeagWVfkh/view?usp=sharing
84	Rua José Márinho da Conceição Falcão	AEROPORTO	4.231-2013	https://drive.google.com/file/d/1c2kULP3jif-NVnWh5Y37o5OeagWVfkh/view?usp=sharing
11	Rua José Mattias da Silva	AEROPORTO	1112-A-1984	https://drive.google.com/file/d/181Oe5VFM9vzmDrk1BCWjstRSLJ_mL/view?usp=sharing
15	Rua José Sobreira da Silveira	AEROPORTO	NÃO LOCALIZADA	https://drive.google.com/file/d/1c2kULP3jif-NVnWh5Y37o5OeagWVfkh/view?usp=sharing
1825	Rua José Teodoro do Nascimento	AEROPORTO	1592-1991	https://drive.google.com/file/d/1eUzLb8cQI82MpdHYMf53G9y8mZk/view?usp=sharing
90	Rua Josefa Lobo Correia	AEROPORTO	3.979-2012	https://drive.google.com/file/d/1bu3EFT-BqU7NsmatKPKXOKtIMw7mXCv/view?usp=sharing
23	Rua Levy Benício Leite	AEROPORTO	1.876-1991	https://drive.google.com/file/d/1hkV5TRWRKzveafZa03HzMn0AutFLEQf/view?usp=sharing
234	Rua Manoel Coelho de Alencar	AEROPORTO	NÃO LOCALIZADA	https://drive.google.com/file/d/17_VgUj-MC5oOumkXjYzicYznB7bqC/view?usp=sharing
1244	Rua Manoel Coelho de Alencar	AEROPORTO	NÃO LOCALIZADA	https://drive.google.com/file/d/1c2kULP3jif-NVnWh5Y37o5OeagWVfkh/view?usp=sharing
1552	Rua Manoel Damasceno dos Santos	AEROPORTO	NÃO LOCALIZADA	https://drive.google.com/file/d/1c2kULP3jif-NVnWh5Y37o5OeagWVfkh/view?usp=sharing
107	Rua Manoel Gouveia Silva	AEROPORTO	NÃO LOCALIZADA	https://drive.google.com/file/d/1c2kULP3jif-NVnWh5Y37o5OeagWVfkh/view?usp=sharing
73	Rua Maria de Lourdes Farias Feitosa	AEROPORTO	4.231-2013	https://drive.google.com/file/d/16x4TIOenUAT-xxPRKt4aagMIZVfkh/view?usp=sharing
77	Rua Maria do O do Espírito Santo	AEROPORTO	NÃO LOCALIZADA	https://drive.google.com/file/d/1i-P6wR10x-6VDI6h0Zx9u5P919a9/view?usp=sharing
78	Rua Maria Guiomar da Silva	AEROPORTO	NÃO LOCALIZADA	https://drive.google.com/file/d/1HkCn92aagomhs0E-xkg1ib07R5maifgk/view?usp=sharing
92	Rua Maria Lucena de Lira	AEROPORTO	3.977-2012	https://drive.google.com/file/d/12qEUCIB--ARRVMH4Pp380X6SAUmeds/view?usp=sharing
1235	Rua Maria Pereira Lima	AEROPORTO	2353-1999	https://drive.google.com/file/d/1mt-8hxNjA8wHtU1mCpXpG1uEJAJdW/view?usp=sharing
47	Rua Otaciano José de Oliveira	AEROPORTO	3.879-2011	https://drive.google.com/file/d/1c2kULP3jif-NVnWh5Y37o5OeagWVfkh/view?usp=sharing
60	Rua Ozarias Justino da Silva	AEROPORTO	4.743-2017	https://drive.google.com/file/d/15_VfnyFKAH8HWPUGU1SIB-GboK_bmNj/view?usp=sharing
17	Rua Pedro Carvalho	AEROPORTO	NÃO LOCALIZADA	https://drive.google.com/file/d/15_VfnyFKAH8HWPUGU1SIB-GboK_bmNj/view?usp=sharing
5	Rua Pedro Mena Machado	AEROPORTO	1.911-1994	https://drive.google.com/file/d/1v-CBw8aDnO_lufMwWxuxh5RrFrqNY/view?usp=sharing
83	Rua Pedro Vitorino Sobrinho	AEROPORTO	4.231-2013	https://drive.google.com/file/d/1c2kULP3jif-NVnWh5Y37o5OeagWVfkh/view?usp=sharing
3	Rua Profa. Adelaide de Sousa Melo	AEROPORTO	1.135-1985	https://drive.google.com/file/d/15_VfnyFKAH8HWPUGU1SIB-GboK_bmNj/view?usp=sharing
20	Rua Profa. Adelaide de Sousa Melo	AEROPORTO	1.135-1985	https://drive.google.com/file/d/15_VfnyFKAH8HWPUGU1SIB-GboK_bmNj/view?usp=sharing
32	Rua Professor Almir Cruz Oliveira	AEROPORTO	2.498-2000	https://drive.google.com/file/d/1v-CBw8aDnO_lufMwWxuxh5RrFrqNY/view?usp=sharing



ID	NOMES	BAIRRO	LEI	LINK
1255	Rua Professor Fabiano Luiz da Silva	AEROPORTO	NÃO LOCALIZADA	
14	Rua Professora Cícera Germano Correia	AEROPORTO	1.524-1990	https://drive.google.com/file/d/1CufG9irZFfQkwzvEmrDlqTQp_aIj2cmb/view?usp=sharing
290	Rua Projetada 20	AEROPORTO	NÃO LOCALIZADA	
126	Rua Racialista Hugo Gouveia	AEROPORTO	4.231-2013	https://drive.google.com/file/d/1c2kULP3jIF-NVnWHSY37o5OeaqWVfsh/view?usp=sharing
80	Rua Raimunda Pereira de Alencar	AEROPORTO	4.231-2013	https://drive.google.com/file/d/1c2kULP3jIF-NVnWHSY37o5OeaqWVfsh/view?usp=sharing
129	Rua Santo Antônio	AEROPORTO	NÃO LOCALIZADA	
127	Rua Sebastião Palmeira	AEROPORTO	1.806-1992	https://drive.google.com/file/d/1jLoXlqMDWvpgCK3HYFPyQyWMPuPI9L/view?usp=sharing
1605	Rua Sebastião Palmeira	AEROPORTO	1806-1992	https://drive.google.com/file/d/1jLoXlqMDWvpgCK3HYFPyQyWMPuPI9L/view?usp=sharing
1766	Rua Sebastião Palmeira	AEROPORTO	1806-1992	https://drive.google.com/file/d/1jLoXlqMDWvpgCK3HYFPyQyWMPuPI9L/view?usp=sharing
96	Rua Sebastião Régis	AEROPORTO	1.703-1992	https://drive.google.com/file/d/1mOP_BVKwJpGUPGm_KAGJfJOEKsIt_vy/view?usp=sharing
632	Rua Tabeião Luiz Teófilo Machado	AEROPORTO	NÃO LOCALIZADA	
76	Rua Wagner Valença	AEROPORTO	4.231-2013	https://drive.google.com/file/d/1c2kULP3jIF-NVnWHSY37o5OeaqWVfsh/view?usp=sharing
57	Rua Valeriano Lobo de Menezes	AEROPORTO	3.982-2012	https://drive.google.com/file/d/164f5RjDFcpOr7c33GJZAsPz_SoM67Bgy/view?usp=sharing
12	Rua Vicência Bezerra de Oliveira	AEROPORTO	2028-1995	https://drive.google.com/file/d/1ycath9ukvGhvcQ4elXk1qjkhBLvy_T1Np/view?usp=sharing
38	Rua Vicência Bezerra de Oliveira	AEROPORTO	NÃO LOCALIZADA	
6	Sem nome	AEROPORTO	NÃO LOCALIZADA	
36	sem nome	AEROPORTO	NÃO LOCALIZADA	
41	sem nome	AEROPORTO	NÃO LOCALIZADA	
42	sem nome	AEROPORTO	NÃO LOCALIZADA	
49	sem nome	AEROPORTO	NÃO LOCALIZADA	
50	sem nome	AEROPORTO	NÃO LOCALIZADA	
59	sem nome	AEROPORTO	NÃO LOCALIZADA	
61	sem nome	AEROPORTO	NÃO LOCALIZADA	
89	sem nome	AEROPORTO	NÃO LOCALIZADA	
97	sem nome	AEROPORTO	NÃO LOCALIZADA	
116	sem nome	AEROPORTO	NÃO LOCALIZADA	
117	sem nome	AEROPORTO	NÃO LOCALIZADA	
122	sem nome	AEROPORTO	NÃO LOCALIZADA	
124	sem nome	AEROPORTO	NÃO LOCALIZADA	
301	sem nome	AEROPORTO	NÃO LOCALIZADA	






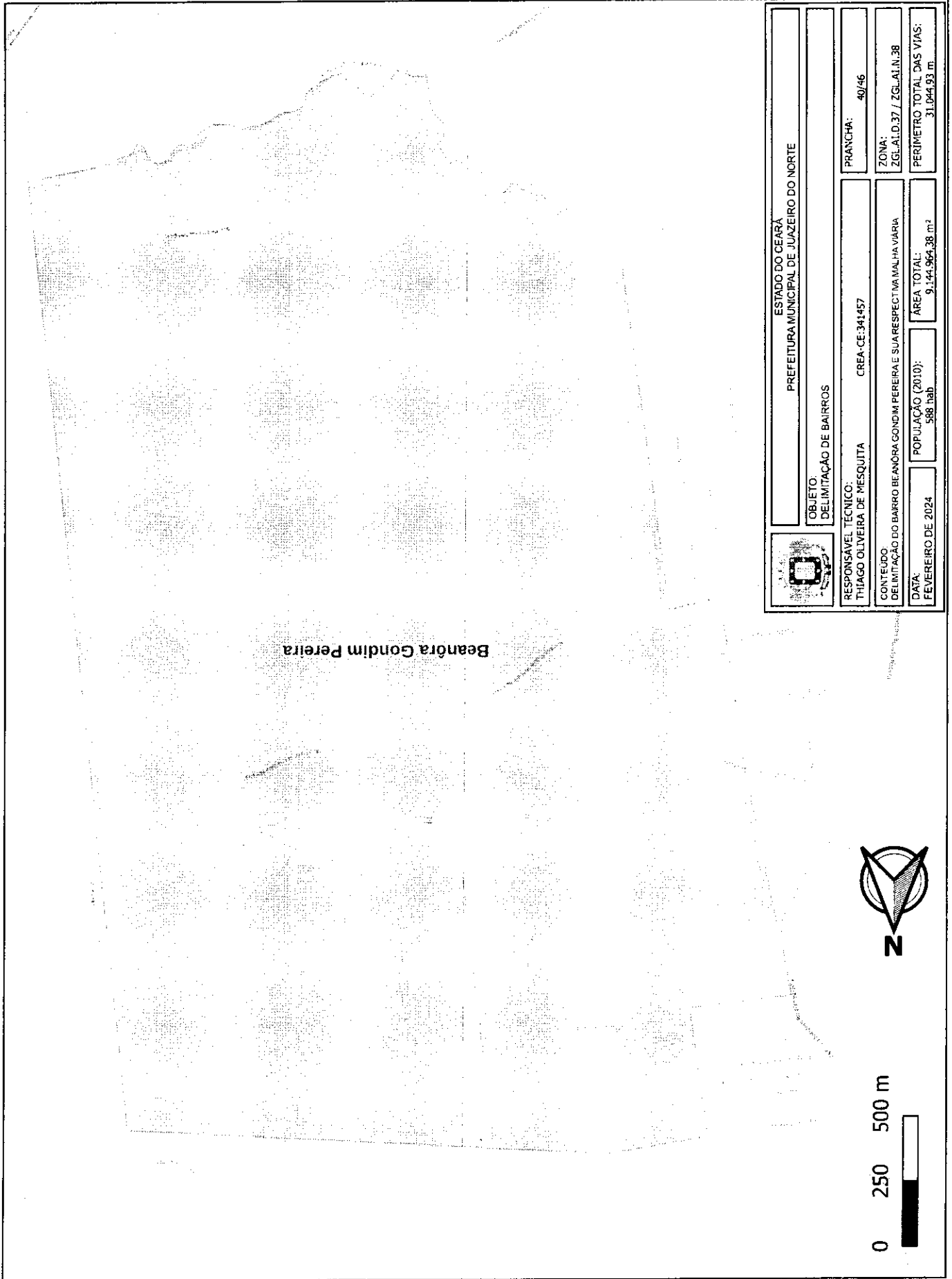
Antônio Vieira



0 100 200 m



		ESTADO DO CEARÁ PREFEITURA MUNICIPAL DE JUAZEIRO DO NORTE	
OBJETO: DELIMITAÇÃO DE BAIRROS		PRANCHA: 20/46	
RESPONSÁVEL TÉCNICO: THIAGO OLIVEIRA DE MESQUITA		CREA-CE-341.457	
CONTEÚDO: DELIMITAÇÃO DO BAIRRO ANTONIO VIEIRA E SUA RESPECTIVA MALHA VIÁRIA		ZONA: ZGLAP.D.12 / ZGLAP.D.13 ZGLAP.D.14	
DATA: FEVEREIRO DE 2024		PERÍMETRO TOTAL DAS VIAS: 9.273,20 m	
POPULAÇÃO (2010): 41.666 hab.		ÁREA TOTAL: 424.714,87 m²	




Beaórea Gondim Pereira



0 250 500 m



		ESTADO DO CEARÁ PREFEITURA MUNICIPAL DE JUAZEIRO DO NORTE	
OBJETO: DELIMITAÇÃO DE BAIRROS		PRANCHA: 40/46	
RESPONSÁVEL TÉCNICO: THIAGO OLIVEIRA DE MESQUITA		CREA-CE-341457	
CONTEÚDO: DELIMITAÇÃO DO BARRIO BEAÓREA GONDIM PEREIRA E SUA RESPECTIVA MALHA VARIÁ		ZONA: ZGL-A.I.D.37 / ZGL-A.I.N.38	
DATA: FEVEREIRO DE 2024		PERÍMETRO TOTAL DAS VIAS: 31.044,93 m	
POPULAÇÃO (2010): 588 hab		ÁREA TOTAL: 9.144.964,38 m²	

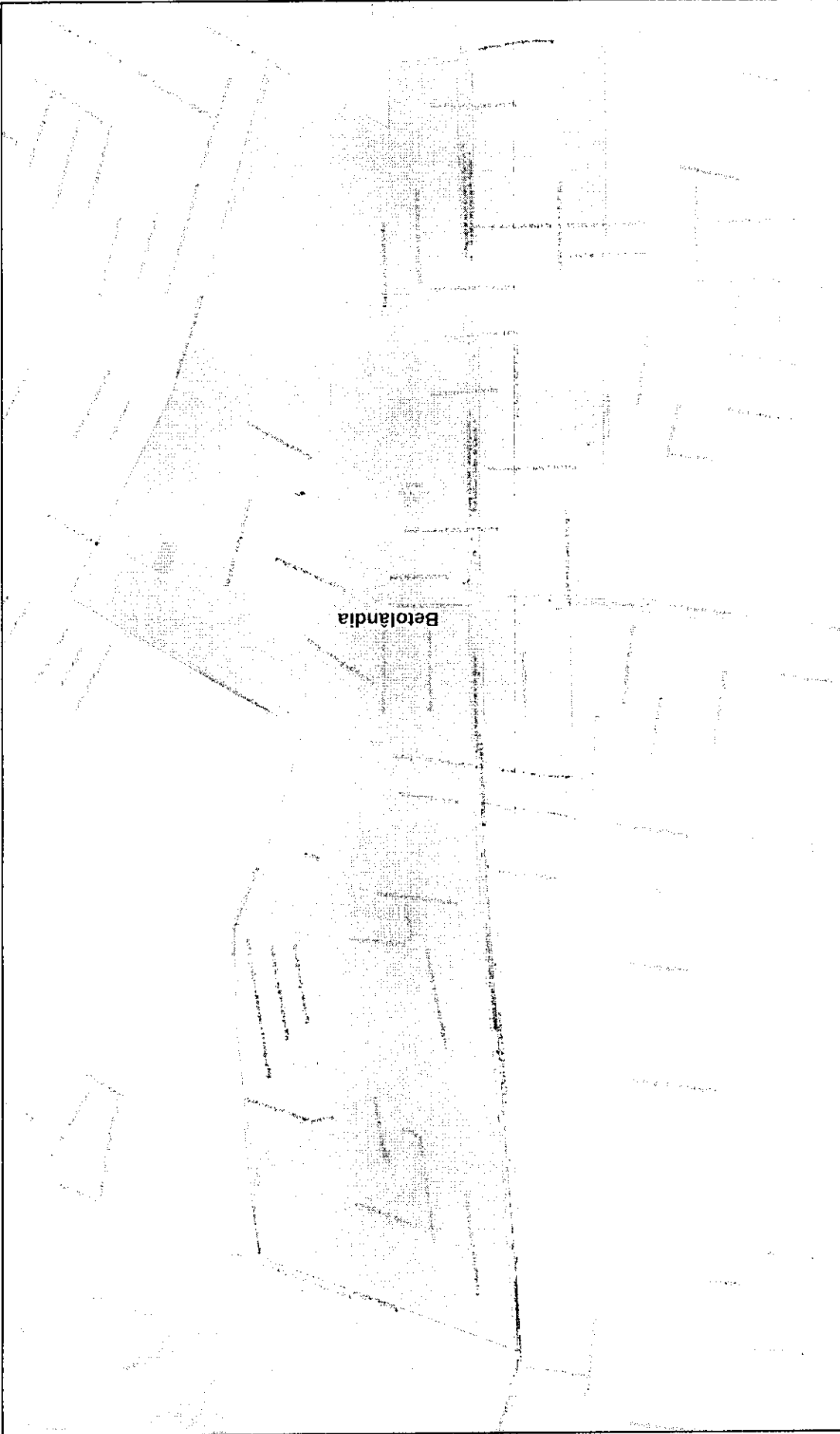
**RUAS POR BAIRRO
BEANÓRA GONDIM**

ID	NOMES	BAIRRO	LEI	LINK
217	Avenida Francisco Chagas Calbu	BEANÓRA GONDIM	4.296-2014	https://drive.google.com/file/d/1pCp2A0dKqf8aFEISATVgIMbi4d5S/view?usp=sharing
172	Avenida Olaciano José de Oliveira (Louro Oliveira)	BEANÓRA GONDIM	4.112-2012	https://drive.google.com/file/d/1cdPv-wtJ67r7Lh7ATa9f3WPCGE1D2/view?usp=sharing
173	Avenida Pompeu Rodrigues Pereira	BEANÓRA GONDIM	4.296-2014	https://drive.google.com/file/d/1pCp2A0dKqf8aFEISATVgIMbi4d5S/view?usp=sharing
177	Avenida Taxista Jaime Pedro de Brito	BEANÓRA GONDIM	4.296-2014	https://drive.google.com/file/d/1pCp2A0dKqf8aFEISATVgIMbi4d5S/view?usp=sharing
165	Rua Alaide Cortez de Oliveira	BEANÓRA GONDIM	4.296-2014	https://drive.google.com/file/d/1pCp2A0dKqf8aFEISATVgIMbi4d5S/view?usp=sharing
187	Rua Anora Soares Pereira (Dona Nenizinha)	BEANÓRA GONDIM	4.296-2014	https://drive.google.com/file/d/1pCp2A0dKqf8aFEISATVgIMbi4d5S/view?usp=sharing
181	Rua Antonia Reginaldo da Silva (Dona Toinha)	BEANÓRA GONDIM	4.296-2014	https://drive.google.com/file/d/1pCp2A0dKqf8aFEISATVgIMbi4d5S/view?usp=sharing
166	Rua Antonio Edson Bezerra de Brito	BEANÓRA GONDIM	4.296-2014	https://drive.google.com/file/d/1pCp2A0dKqf8aFEISATVgIMbi4d5S/view?usp=sharing
212	Rua Antonio Raimundo dos Santos	BEANÓRA GONDIM	4.296-2014	https://drive.google.com/file/d/1Gq76qlpqr1GTpBlzhvT0VaCOy9AAAC/view?usp=sharing
186	Rua Benjamim Soares Sampaio	BEANÓRA GONDIM	4.296-2014	https://drive.google.com/file/d/1pCp2A0dKqf8aFEISATVgIMbi4d5S/view?usp=sharing
205	Rua Cicero Wanderb Soares	BEANÓRA GONDIM	4.296-2014	https://drive.google.com/file/d/1Gq76qlpqr1GTpBlzhvT0VaCOy9AAAC/view?usp=sharing
192	Rua Dr. Odílio Camilo da Silva	BEANÓRA GONDIM	4.296-2014	https://drive.google.com/file/d/1pCp2A0dKqf8aFEISATVgIMbi4d5S/view?usp=sharing
182	Rua Dr. Cicero Marcel Bezerra de Brito	BEANÓRA GONDIM	4.296-2014	https://drive.google.com/file/d/1pCp2A0dKqf8aFEISATVgIMbi4d5S/view?usp=sharing
198	Rua Elpidio Freire da Silva (Seu Sentorzinho)	BEANÓRA GONDIM	4.296-2014	https://drive.google.com/file/d/1pCp2A0dKqf8aFEISATVgIMbi4d5S/view?usp=sharing
1924	Rua Esportista Ananias Araújo	BEANÓRA GONDIM	4.112-2012	https://drive.google.com/file/d/1cdPv-wtJ67r7Lh7ATa9f3WPCGE1D2/view?usp=sharing
207	Rua Francisca Araújo Sampaio	BEANÓRA GONDIM	4.296-2014	https://drive.google.com/file/d/1Gq76qlpqr1GTpBlzhvT0VaCOy9AAAC/view?usp=sharing
188	Rua Francisco Tavares Noca (Dr Noca)	BEANÓRA GONDIM	4.296-2014	https://drive.google.com/file/d/1pCp2A0dKqf8aFEISATVgIMbi4d5S/view?usp=sharing
228	Rua Gertrudes Aguiar de Melo (Dona Tudinha)	BEANÓRA GONDIM	4.296-2014	https://drive.google.com/file/d/1pCp2A0dKqf8aFEISATVgIMbi4d5S/view?usp=sharing
204	Rua Joaquim Antônio de Sampaio	BEANÓRA GONDIM	4.296-2014	https://drive.google.com/file/d/1Gq76qlpqr1GTpBlzhvT0VaCOy9AAAC/view?usp=sharing
184	Rua Joaquim Pedro Dide	BEANÓRA GONDIM	4.296-2014	https://drive.google.com/file/d/1pCp2A0dKqf8aFEISATVgIMbi4d5S/view?usp=sharing
191	Rua Jornalista Jucier Lima de Sousa	BEANÓRA GONDIM	4.296-2014	https://drive.google.com/file/d/1AgZuJvYhdsVxwEgGdGfP-wzX3KwU511T4V/view?usp=sharing
206	Rua José Edilson Montezuma Rocha	BEANÓRA GONDIM	4.296-2014	https://drive.google.com/file/d/1pCp2A0dKqf8aFEISATVgIMbi4d5S/view?usp=sharing
185	Rua José Rodrigues Camilo (Zé de Lunga)	BEANÓRA GONDIM	4.296-2014	https://drive.google.com/file/d/1pCp2A0dKqf8aFEISATVgIMbi4d5S/view?usp=sharing
193	Rua José Sebastião Diniz	BEANÓRA GONDIM	4.296-2014	https://drive.google.com/file/d/1Gq76qlpqr1GTpBlzhvT0VaCOy9AAAC/view?usp=sharing
190	Rua José Tavares Sampaio	BEANÓRA GONDIM	4.296-2014	https://drive.google.com/file/d/1pCp2A0dKqf8aFEISATVgIMbi4d5S/view?usp=sharing
171	Rua Josellia Tavares Arnaut	BEANÓRA GONDIM	4.296-2014	https://drive.google.com/file/d/1pCp2A0dKqf8aFEISATVgIMbi4d5S/view?usp=sharing
176	Rua Leofredo Pereira	BEANÓRA GONDIM	4.296-2014	https://drive.google.com/file/d/1pCp2A0dKqf8aFEISATVgIMbi4d5S/view?usp=sharing
170	Rua Luiz Alves Dantas (Luizinho o Forte)	BEANÓRA GONDIM	4.296-2014	https://drive.google.com/file/d/1pCp2A0dKqf8aFEISATVgIMbi4d5S/view?usp=sharing
179	Rua Maria Bezerra de Menezes (Dona Nenem Bezerra)	BEANÓRA GONDIM	4.296-2014	https://drive.google.com/file/d/1pCp2A0dKqf8aFEISATVgIMbi4d5S/view?usp=sharing
1912	Rua Maria de Lourdes Fernandes Barbosa	BEANÓRA GONDIM	4.296-2014	https://drive.google.com/file/d/1pCp2A0dKqf8aFEISATVgIMbi4d5S/view?usp=sharing
211	Rua Maria do Socorro Xavier Ferreira	BEANÓRA GONDIM	4.296-2014	https://drive.google.com/file/d/1Gq76qlpqr1GTpBlzhvT0VaCOy9AAAC/view?usp=sharing
209	Rua Maria Odete Sampaio	BEANÓRA GONDIM	4.296-2014	https://drive.google.com/file/d/1pCp2A0dKqf8aFEISATVgIMbi4d5S/view?usp=sharing
194	Rua Maria Cabral Pinheiro	BEANÓRA GONDIM	4.296-2014	https://drive.google.com/file/d/1pCp2A0dKqf8aFEISATVgIMbi4d5S/view?usp=sharing
197	Rua Pedro Ferreira Mendes (Pedro Paçeu)	BEANÓRA GONDIM	4.296-2014	https://drive.google.com/file/d/1pCp2A0dKqf8aFEISATVgIMbi4d5S/view?usp=sharing
189	Rua Plácido Rodrigues Camilo	BEANÓRA GONDIM	4.296-2014	https://drive.google.com/file/d/1pCp2A0dKqf8aFEISATVgIMbi4d5S/view?usp=sharing
183	Rua Professora Maria Assunção Gonçalves	BEANÓRA GONDIM	4.296-2014	https://drive.google.com/file/d/1pCp2A0dKqf8aFEISATVgIMbi4d5S/view?usp=sharing
195	Rua Rita Sandra Pereira Sobreira (Sandrinha)	BEANÓRA GONDIM	4.296-2014	https://drive.google.com/file/d/1pCp2A0dKqf8aFEISATVgIMbi4d5S/view?usp=sharing
1920	Rua Sebastiana Magalhães Pereira	BEANÓRA GONDIM	4.112-2012	https://drive.google.com/file/d/1cdPv-wtJ67r7Lh7ATa9f3WPCGE1D2/view?usp=sharing
180	Rua Suzete Pereira Monteiro	BEANÓRA GONDIM	4.296-2014	https://drive.google.com/file/d/1pCp2A0dKqf8aFEISATVgIMbi4d5S/view?usp=sharing
168	Rua Tereza Pereira de Aquino	BEANÓRA GONDIM	4.196-2013	https://drive.google.com/file/d/1zGR-Q4zpg9Kca00-huvmb24t-ikGaTel/view?usp=sharing
210	Rua Tereza Pereira de Aquino	BEANÓRA GONDIM	4.296-2014	https://drive.google.com/file/d/1Gq76qlpqr1GTpBlzhvT0VaCOy9AAAC/view?usp=sharing
200	Rua Vicente Malaquias	BEANÓRA GONDIM	4.296-2014	https://drive.google.com/file/d/1pCp2A0dKqf8aFEISATVgIMbi4d5S/view?usp=sharing
208	Rua Zezinha Pinheiro	BEANÓRA GONDIM	4.296-2014	https://drive.google.com/file/d/1Gq76qlpqr1GTpBlzhvT0VaCOy9AAAC/view?usp=sharing
202	Rua Zúlia e Silva Moraes	BEANÓRA GONDIM	4.296-2014	https://drive.google.com/file/d/1pCp2A0dKqf8aFEISATVgIMbi4d5S/view?usp=sharing
187	sem nome	BEANÓRA GONDIM		
176	sem nome	BEANÓRA GONDIM		
178	sem nome	BEANÓRA GONDIM		
199	sem nome	BEANÓRA GONDIM		





ID	NOMES	BAIRRO	LEI	LINK
201	sem nome	BEANÓRA GONDIM	NÃO LOCALIZADA	
203	sem nome	BEANÓRA GONDIM	NÃO LOCALIZADA	
213	sem nome	BEANÓRA GONDIM	NÃO LOCALIZADA	
214	sem nome	BEANÓRA GONDIM	NÃO LOCALIZADA	
215	sem nome	BEANÓRA GONDIM	NÃO LOCALIZADA	
216	sem nome	BEANÓRA GONDIM	NÃO LOCALIZADA	
218	sem nome	BEANÓRA GONDIM	NÃO LOCALIZADA	
219	sem nome	BEANÓRA GONDIM	NÃO LOCALIZADA	
220	sem nome	BEANÓRA GONDIM	NÃO LOCALIZADA	
221	sem nome	BEANÓRA GONDIM	NÃO LOCALIZADA	
222	sem nome	BEANÓRA GONDIM	NÃO LOCALIZADA	
223	sem nome	BEANÓRA GONDIM	NÃO LOCALIZADA	
224	sem nome	BEANÓRA GONDIM	NÃO LOCALIZADA	
225	sem nome	BEANÓRA GONDIM	NÃO LOCALIZADA	
226	sem nome	BEANÓRA GONDIM	NÃO LOCALIZADA	
227	sem nome	BEANÓRA GONDIM	NÃO LOCALIZADA	
229	sem nome	BEANÓRA GONDIM	NÃO LOCALIZADA	
230	sem nome	BEANÓRA GONDIM	NÃO LOCALIZADA	





Betolândia

	ESTADO DO CEARÁ	
PREFEITURA MUNICIPAL DE JUAZEIRO DO NORTE		
OBJETO: DELIMITAÇÃO DE BAIROS	PRANCHA:	09/46
RESPONSÁVEL TÉCNICO: THIAGO OLIVEIRA DE MESQUITA	CREA-CE:	341457
ZONA: ZGLAP.D.16 / ZGLAP.N.18 ZGLAP.N.20 / ZGLAP.N.21 ZGLAP.N.22 / ZGLAP.N.24		
CONTEÚDO: DELIMITAÇÃO DO BAIRRO BETOLÂNDIA E SUA RESPECTIVA VALHA VIÁRIA		PERÍMETRO TOTAL DAS VIAS: 33.335,46 m
DATA: FEVEREIRO DE 2024	POPULAÇÃO (2010): 2.072 hab	ÁREA TOTAL: 2.003.349,84 m ²




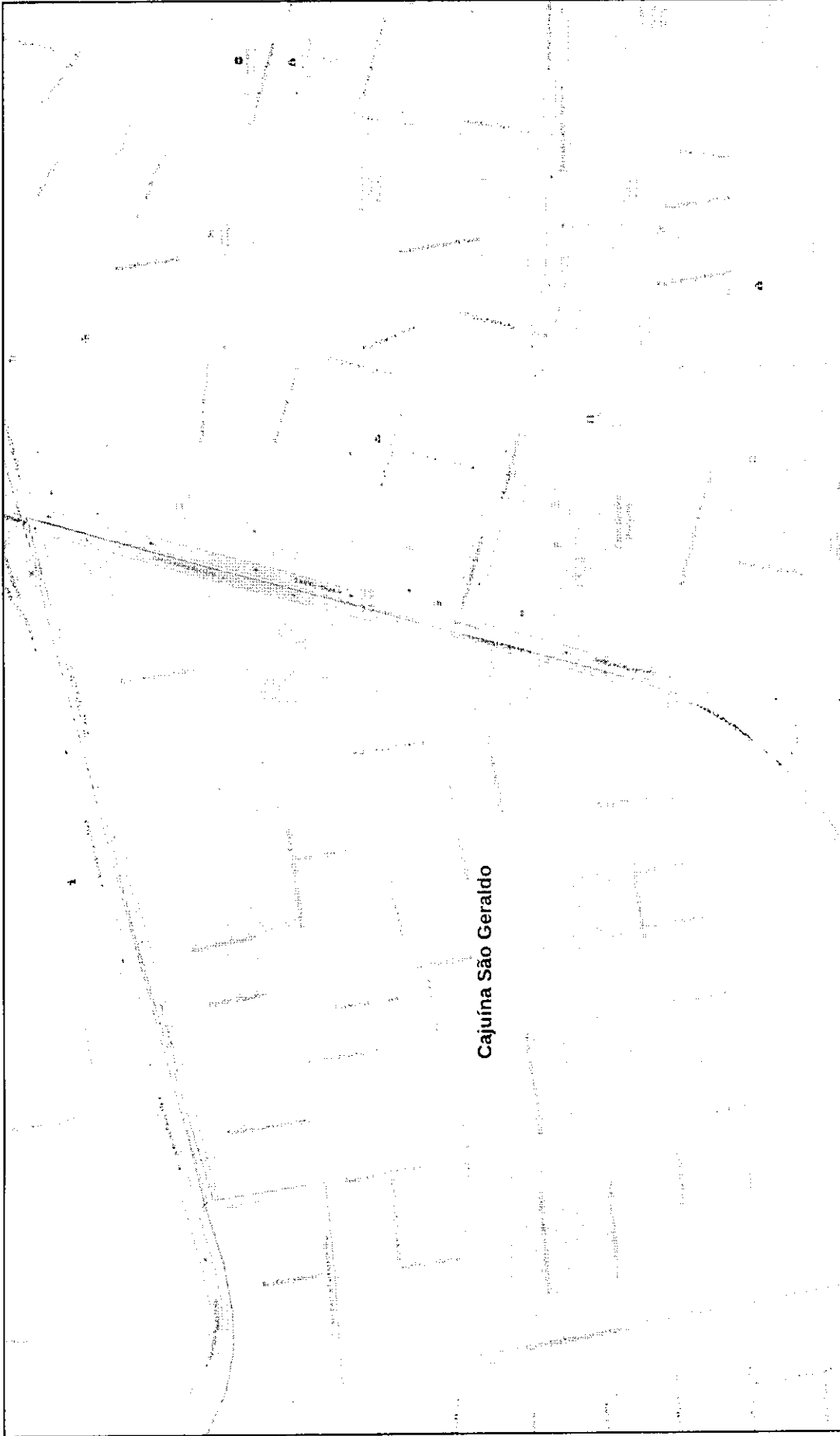
**RUAS POR BAIRRO
BETOLÂNDIA**

ID	NOMES	BAIRRO	LEI	LINK
1495	Avenida Antônio Sales	BETOLÂNDIA	807-1980	https://drive.google.com/file/d/1LysK0Aymhw07erY9Y4EIQVdEm0vstGv/view?usp=sharing
1327	Avenida Presidente Castelo Branco	BETOLÂNDIA	NÃO LOCALIZADA	
2806	Avenida Presidente Castelo Branco	BETOLÂNDIA	NÃO LOCALIZADA	
2624	Avenida Sebastião Mariano da Silva	BETOLÂNDIA	1789-1992	https://drive.google.com/file/d/10GsrBYDgmZUGLpSxxz2dXT6PNFInR0MkV/view?usp=sharing
303	Rua Adão Apolinário de Alencar	BETOLÂNDIA	3.924-2011	https://drive.google.com/file/d/1XY9h61abQc9siazXsfsqc1HFNDJmKCr/view?usp=sharing
250	Rua Alfredo Bezerra Pinheiro	BETOLÂNDIA	3230-2007	https://drive.google.com/file/d/19PQl6f9Riz-iz_cZv618xAPk48N/view?usp=sharing
281	Rua Alfredo de Oliveira Campos	BETOLÂNDIA	4.378-2014	https://drive.google.com/file/d/1QnL6_BqJ2Nv2Bj5jPBaXqg4w1aXhD/view?usp=sharing
2605	Rua Ana Pereira da Silva	BETOLÂNDIA	1618-1991	https://drive.google.com/file/d/1K9ggJdGw_28T3rEUEUsg0iSj8vNETv/view?usp=sharing
237	Rua Antonia Macedo Lobo	BETOLÂNDIA	1.666-1991	https://drive.google.com/file/d/1LUL-6NY2m0GREGYed3L6QWVn4xOQwW/view?usp=sharing
280	Rua Artista José Wilker de Almeida	BETOLÂNDIA	4.347-2014	https://drive.google.com/file/d/1MEL1oeuEuunJ8VYbScwyd8xd2-xl4M6f/view?usp=sharing
1259	Rua Augusto Dias de Oliveira	BETOLÂNDIA	1522-1990	https://drive.google.com/file/d/1MEL1oeuEuunJ8VYbScwyd8xd2-xl4M6f/view?usp=sharing
1823	Rua Augusto Dias de Oliveira	BETOLÂNDIA	1522-1990	https://drive.google.com/file/d/1MEL1oeuEuunJ8VYbScwyd8xd2-xl4M6f/view?usp=sharing
243	Rua Aureliano Pereira da Silva	BETOLÂNDIA	NÃO LOCALIZADA	
257	Rua Beatriz Gondim Pereira	BETOLÂNDIA	4.071-2012	https://drive.google.com/file/d/1cuM4Kv7-ZIGJ91t9jB44M4NyhuPmKAes/view?usp=sharing
247	Rua Blandina Sobreira Bezerra	BETOLÂNDIA	3.229-2007	https://drive.google.com/file/d/14N53Rwk0PvycX11DUYjc-h1XNZokSfY/view?usp=sharing
238	Rua Cícera Aurélio Martins Lopes	BETOLÂNDIA	1.619-1991	https://drive.google.com/file/d/1f8z-7LH5I1qZheYKHa7m1konJiKvQ/view?usp=sharing
235	Rua Cícero Rodrigues Nogueira	BETOLÂNDIA	NÃO LOCALIZADA	
295	Rua Constitutor Franca Sobreira	BETOLÂNDIA	1.620-1991	https://drive.google.com/file/d/13B46pHDZakJox32nA3YhT15gump_/view?usp=sharing
297	Rua Constitutor Pedro dos Santos	BETOLÂNDIA	4.702-2016	https://drive.google.com/file/d/17rMSZlhacKZ7cifav3iigUzbPWmDl2E/view?usp=sharing
231	Rua do Mosteiro	BETOLÂNDIA	2.902-2005	https://drive.google.com/file/d/1hRovFUGv4AnW1K4f-cZpF-G0DjNWIKRkN/view?usp=sharing
272	Rua Doralice Barbosa de Santana	BETOLÂNDIA	4.347-2014	https://drive.google.com/file/d/1LUL-6NY2m0GREGYed3L6QWVn4xOQwW/view?usp=sharing
279	Rua Empresário Antonio Wener Fernandes da Silva	BETOLÂNDIA	4.347-2014	https://drive.google.com/file/d/1LUL-6NY2m0GREGYed3L6QWVn4xOQwW/view?usp=sharing
256	Rua Emmeraldino Tavares de Souza	BETOLÂNDIA	5164-2021	https://drive.google.com/file/d/16mbmbDIEaelGMgar2S8sb_owZPKg4KvQ/view?usp=sharing
268	Rua Expedito Germano da Silva	BETOLÂNDIA	3.928-1991	https://drive.google.com/file/d/11n95c0ha1Tey9nT00LFZ3NuhT0c870/view?usp=sharing
255	Rua Fausto Pessoa dos Santos	BETOLÂNDIA	1.588-1991	https://drive.google.com/file/d/1dWJQ39nuZMKcTmmLpL96S1Pst00pS8/view?usp=sharing
254	Rua Francisca Maria Martins Lopes	BETOLÂNDIA	1.615-1991	https://drive.google.com/file/d/1CweCErAqYtLz2pKxavrd-V6_IVotI/view?usp=sharing
259	Rua Francisca Macedo Santana	BETOLÂNDIA	3.925-2011	https://drive.google.com/file/d/1z9TRWfmc4Yw8JZEGr4w5TSQJ_3Cj3/view?usp=sharing
304	Rua Francisco Eimar Cunha Callou	BETOLÂNDIA	3.930-2011	https://drive.google.com/file/d/1ZeevLm0Cp868WXYBkkg9ad6m5SgQYn/view?usp=sharing
267	Rua Governador Miguel Arrais	BETOLÂNDIA	4.346-2014	https://drive.google.com/file/d/1R8Uo04EnM_gLICYOPIsYbuMwP7gqkx/view?usp=sharing
275	Rua Governador Miguel Arrais	BETOLÂNDIA	4.346-2014	https://drive.google.com/file/d/1R8Uo04EnM_gLICYOPIsYbuMwP7gqkx/view?usp=sharing
3050	Rua Helena Bezerra Dantas	BETOLÂNDIA	2939-2005/5164-2021	https://drive.google.com/file/d/19YSoYUEcZTblyx61UJtdjBOwRReqNPgH/view?usp=sharing
277	Rua Heimes Pereira Barboza	BETOLÂNDIA	4.347-2014	https://drive.google.com/file/d/1LUL-6NY2m0GREGYed3L6QWVn4xOQwW/view?usp=sharing
253	Rua Iara Maria Alencar Tavares	BETOLÂNDIA	NÃO LOCALIZADA	
2670	Rua João Júlio da Silva Neto	BETOLÂNDIA	3035-2006	https://drive.google.com/file/d/1Zqv286z86-VpkE4gdJlvxUVABLEig/view?usp=sharing
245	Rua João Romão de Sá Barreto	BETOLÂNDIA	4517-2015	https://drive.google.com/file/d/1Uz2zyq-1QkQPn6Ug744fpx6Y4J23vQ/view?usp=sharing
244	Rua José Antônio Severino	BETOLÂNDIA	1.595-1991	https://drive.google.com/file/d/1sly4a2ike30HLR5wred3-jlm8s8frc/view?usp=sharing
294	Rua José Custódio da Silva	BETOLÂNDIA	4.073-2012	https://drive.google.com/file/d/1n50jgvmX31o0VJOKnowMEyDsw7e3bxl/view?usp=sharing
291	Rua José de Matos e Silva	BETOLÂNDIA	1.803-1992	https://drive.google.com/file/d/1w2_3f6TPmSo1aUjpbB94Vq3t-FBofQO/view?usp=sharing
242	Rua José Francisco do Nascimento	BETOLÂNDIA	1.664-1991	https://drive.google.com/file/d/1BjaCZISp0e-qZMQ6QckXK_UtciPF8k/view?usp=sharing
274	Rua José Henrique Filho	BETOLÂNDIA	4.347-2014	https://drive.google.com/file/d/1LUL-6NY2m0GREGYed3L6QWVn4xOQwW/view?usp=sharing
239	Rua José Luiz da Silva	BETOLÂNDIA	1.616-1991	https://drive.google.com/file/d/1YxZrZHK-P9v3oqSkU453OGTwnLQn55/view?usp=sharing
241	Rua José Rosendo de Souza	BETOLÂNDIA	1.589-1991	https://drive.google.com/file/d/1m0DBmNHjg797GhMjTbXcGvaWum5cR/view?usp=sharing
1925	Rua José Teodoro do Nascimento	BETOLÂNDIA	1592-1991	https://drive.google.com/file/d/1oEUZ1b6c0i582MpdHYMf53jG9YBmZK/view?usp=sharing
248	Rua Major Francisco de Assis Pereira	BETOLÂNDIA	1.970-1994	https://drive.google.com/file/d/1Ca40YOx8XBp1_KP2bP5QzZwinoHUIQXG/view?usp=sharing
234	Rua Manoel Coelho de Alencar	BETOLÂNDIA	NÃO LOCALIZADA	
293	Rua Manoel Gomes da Silva	BETOLÂNDIA	1.805-1992/5164-2021	https://drive.google.com/file/d/1DN7165GQd71mFmVvXqBXXjpdvRTQ-Ep/view?usp=sharing
1814	Rua Manoel Piraça de Souza	BETOLÂNDIA	1.594-1991	https://drive.google.com/file/d/1Z9H4hdJzPn9S4BqohSvaz21Svq6UjSawm/view?usp=sharing
240	Rua Maria dos Santos Rodrigues	BETOLÂNDIA	1.665-1991	https://drive.google.com/file/d/1LUL-6NY2m0GREGYed3L6QWVn4xOQwW/view?usp=sharing



ID	NOMES	BAIRRO	LEI	LINK
299	Rua Maria Edlene Pinto Esteves	BETOLÂNDIA	4.347-2014	https://drive.google.com/file/d/1LUL-r6NY2m0GReKYeD3L6GQWVNAxOQwW/view?usp=sharing
1269	Rua Maria Lobo Pereira	BETOLÂNDIA	3901-2011	https://drive.google.com/file/d/1H9WEUk6hMDeVpGqXWb99QLeH1Yv-bTK/view?usp=sharing
302	Rua Maria Neire Gondim Sampaio	BETOLÂNDIA	4.075-2012	https://drive.google.com/file/d/1v7wcbQM2H2obUmMGyTOD7sBCCQr9yW/view?usp=sharing
296	Rua Maria Neuzete Gondim dos Santos	BETOLÂNDIA	4.074-2012	https://drive.google.com/file/d/1p3D4b2RfQ57XWOTOf_PnIPYcpOTAmh4Q/view?usp=sharing
273	Rua Maria Piti	BETOLÂNDIA	4.347-2014	https://drive.google.com/file/d/1LUL-r6NY2m0GReKYeD3L6GQWVNAxOQwW/view?usp=sharing
1397	Rua Nerci Carvalho Magalhães	BETOLÂNDIA	2941-2005/5164-2021	https://drive.google.com/file/d/13ev_OtSxQ0Ku-z5Ps1CQOCL9EG8U5v8D/view?usp=sharing
261	Rua Pedro Flor Paulo	BETOLÂNDIA	4.021-2012	https://drive.google.com/file/d/1jr55fj482EPv6nemUf3wz15zuNLoW7/view?usp=sharing
1396	Rua Pedro Joaquim de Santana	BETOLÂNDIA	2942-2005/5164-2021	https://drive.google.com/file/d/1OMTcR13SvazsD1wKODH4nQ6p6Q/view?usp=sharing
276	Rua Presidente Tancredo Neves	BETOLÂNDIA	5.106-2020	https://drive.google.com/file/d/1QISVXmAjANleKZUjU6J2UvIv6Xp8cR/view
282	Rua Professora e Artista Maria Assunção Gonçalves	BETOLÂNDIA	4.347-2014	https://drive.google.com/file/d/1LUL-r6NY2m0GReKYeD3L6GQWVNAxOQwW/view?usp=sharing
287	Rua Projetada 17	BETOLÂNDIA	NÃO LOCALIZADA	
288	Rua Projetada 18	BETOLÂNDIA	NÃO LOCALIZADA	
289	Rua Projetada 19	BETOLÂNDIA	NÃO LOCALIZADA	
290	Rua Projetada 20	BETOLÂNDIA	NÃO LOCALIZADA	
2669	Rua Raimundo Bendel	BETOLÂNDIA	2451-1999	https://drive.google.com/file/d/1Opz8Ljyxy9u3qjxiWDrkOZkEIdoM/view?usp=sharing
269	Rua Rita Araújo da Silva	BETOLÂNDIA	4.347-2014	https://drive.google.com/file/d/1LUL-r6NY2m0GReKYeD3L6GQWVNAxOQwW/view?usp=sharing
298	Rua Romário Fernandes dos Santos	BETOLÂNDIA	3.929-2011	https://drive.google.com/file/d/18VGH90RRTtsAOAgwUvnxO6AOx4HjUC/view?usp=sharing
258	Rua Rosa Barbosa da Silva	BETOLÂNDIA	4.347-2014	https://drive.google.com/file/d/1LUL-r6NY2m0GReKYeD3L6GQWVNAxOQwW/view?usp=sharing
278	Rua Vereador Francisco Gualberto Brandão	BETOLÂNDIA	3.926-2011	https://drive.google.com/file/d/1RiczLNC4e7OPOrJSSdu4KcgU3byA4/view?usp=sharing
249	Rua Vereador Francisco Rocha da Silva	BETOLÂNDIA	4.347-2014	https://drive.google.com/file/d/1LUL-r6NY2m0GReKYeD3L6GQWVNAxOQwW/view?usp=sharing
283	Rua Vicente Gama Pereira	BETOLÂNDIA	1.971-1994	https://drive.google.com/file/d/1FbJvAU5T9P7Z99YqgHAvelmk7bG_dhM/view?usp=sharing
300	Rua Virginia de Sa Barreto Gondim	BETOLÂNDIA	4.454-2015	https://drive.google.com/file/d/13azyam_PTCuP2Q_2D82P9iff3DVkz0BT/view?usp=sharing
251	sem nome	BETOLÂNDIA	3.927-2011	https://drive.google.com/file/d/1gXZyKvIC_rHJZO4MXsk9ewCm1C1Jd/view?usp=sharing
264	sem nome	BETOLÂNDIA	NÃO LOCALIZADA	
265	sem nome	BETOLÂNDIA	NÃO LOCALIZADA	
266	sem nome	BETOLÂNDIA	NÃO LOCALIZADA	
270	sem nome	BETOLÂNDIA	NÃO LOCALIZADA	
286	sem nome	BETOLÂNDIA	NÃO LOCALIZADA	
301	sem nome	BETOLÂNDIA	NÃO LOCALIZADA	
305	sem nome	BETOLÂNDIA	NÃO LOCALIZADA	
260	Travessa José Abraão Costa Filho	BETOLÂNDIA	1.590-1991	https://drive.google.com/file/d/1pTDhu_3q5VXaSHEL0Lgpb4uJAFtHrR4j/view?usp=sharing





Cajúna São Geraldo



500 m

250

0




	ESTADO DO CEARÁ		PREFEITURA MUNICIPAL DE JUAZEIRO DO NORTE	
	OBJETO:		PRANCHA:	
DELIMITAÇÃO DE BAIROS		39/46		ZONA: ZGLAP.D.12 ZGLAP.D.13 ZGLAP.D.14
RESPONSÁVEL TÉCNICO:		CREA-CE-341457		
CONTEÚDO:		DELIMITAÇÃO DO BARRIO CAJUINA SÃO GERALDO E SUA RESPECTIVA MALHA VIÁRIA		PERÍMETRO TOTAL DAS VIAS: 8.902,35 m
DATA:		FEVEREIRO DE 2024		
POPULAÇÃO (2010):		2.612 hab.		ÁREA TOTAL: 482.066,01 m ²
FEVEREIRO DE 2024				

RUAS POR BAIRRO CAJUÍNA SÃO GERALDO

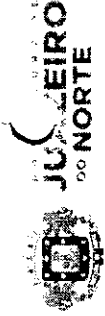
ID	NOMES	BAIRRO	LEI	LINK
155	Rua Cecília Meireles	CAJUÍNA SÃO GERALDO	1603-1991	https://drive.google.com/file/d/1NlQIP5x8m09M0D8lM0NlP2EoEvd06qcrZQ/view?usp=sharing
307	Rua Construtor José Sabino Pereira	CAJUÍNA SÃO GERALDO	1.003-1983	https://drive.google.com/file/d/1NEU1UyqmwCCjEnuldmrS14PS7jEM3/view?usp=sharing
308	Rua Maria Cornélio de Lira	CAJUÍNA SÃO GERALDO	2.441-1999	https://drive.google.com/file/d/1ddSpBOHVM4MtpgprnLhXsL2XgpcwKZe3/view?usp=sharing
309	Rua Izabel Leal	CAJUÍNA SÃO GERALDO	4.159-2013	https://drive.google.com/file/d/1RuXqN1Ov0E-IPDsNCM0uA30EKXU0XCo/view?usp=sharing
310	Rua Antônio Rosendo	CAJUÍNA SÃO GERALDO	4.159-2013	https://drive.google.com/file/d/1LBBHlqmhXecbS36Qc320ASOwrdZlF/view?usp=sharing
312	Rua Teófilo Cavalcante	CAJUÍNA SÃO GERALDO	4.159-2013	https://drive.google.com/file/d/1RuXqN1Ov0E-IPDsNCM0uA30EKXU0XCo/view?usp=sharing
313	Rua das Acácias	CAJUÍNA SÃO GERALDO	1.121-1985	https://drive.google.com/file/d/1UBZKp0qgE8UQAQV0z8KCHU11x8AA/view?usp=sharing
314	Rua Noêmia Cruz	CAJUÍNA SÃO GERALDO	4.159-2013	https://drive.google.com/file/d/1RuXqN1Ov0E-IPDsNCM0uA30EKXU0XCo/view?usp=sharing
315	Rua Maróli Gomes	CAJUÍNA SÃO GERALDO	2.226-1997	https://drive.google.com/file/d/1UhpZNIKXQb2qj6WndczefngkVU-Kt6dF/view?usp=sharing
317	Rua José Pereira da Silva (zeza Sapateiro)	CAJUÍNA SÃO GERALDO	790-1980	https://drive.google.com/file/d/1GF2q3arCnUe-w1EPE5_0b4qXu17UdNQ/view?usp=sharing
318	Rua Hildegarda Barbosa	CAJUÍNA SÃO GERALDO	966-1982	https://drive.google.com/file/d/1zUfT_jgZMNR32ktZ3AT6a0L-kwXSDn8/view?usp=sharing
319	Rua das Laranjeiras	CAJUÍNA SÃO GERALDO	4.159-2013	https://drive.google.com/file/d/1RuXqN1Ov0E-IPDsNCM0uA30EKXU0XCo/view?usp=sharing
320	Rua João Candido Fontes	CAJUÍNA SÃO GERALDO	821-1980	https://drive.google.com/file/d/1LBBHlqmhXecbS36Qc320ASOwrdZlF/view?usp=sharing
321	Rua da Imprensa	CAJUÍNA SÃO GERALDO	4.159-2013	https://drive.google.com/file/d/1NEU1UyqmwCCjEnuldmrS14PS7jEM3/view?usp=sharing
323	Rua Construtor José Sabino Pereira	CAJUÍNA SÃO GERALDO	1.003-1983	https://drive.google.com/file/d/1QhmasaoSet21gpCZRSJLduZ30wN_sK8n/view?usp=sharing
324	Rua Ladislau de Arruda Campos	CAJUÍNA SÃO GERALDO	889-1981	https://drive.google.com/file/d/1QV9aiveHYVgHtHSSJYfPpVbWkYkKs5/view?usp=sharing
325	Rua José Maria Filomeno Gomes	CAJUÍNA SÃO GERALDO	928-1982	https://drive.google.com/file/d/1RuXqN1Ov0E-IPDsNCM0uA30EKXU0XCo/view?usp=sharing
326	Rua das Orquídeas	CAJUÍNA SÃO GERALDO	4.159-2013	https://drive.google.com/file/d/1y2w0Tcfzsz6zbnmYjRBHXTmm90bkEeRy/view?usp=sharing
327	Rua Poeta José Bernardo da Silva	CAJUÍNA SÃO GERALDO	938-1982	https://drive.google.com/file/d/1RuXqN1Ov0E-IPDsNCM0uA30EKXU0XCo/view?usp=sharing
328	Rua Coronel Daudeth	CAJUÍNA SÃO GERALDO	4.159-2013	https://drive.google.com/file/d/1RuXqN1Ov0E-IPDsNCM0uA30EKXU0XCo/view?usp=sharing
329	Rua Doralice Luz Gondim	CAJUÍNA SÃO GERALDO	4.159-2013	https://drive.google.com/file/d/1RuXqN1Ov0E-IPDsNCM0uA30EKXU0XCo/view?usp=sharing
330	Rua Josefa Machado	CAJUÍNA SÃO GERALDO	4.159-2013	https://drive.google.com/file/d/1ROFWwWzMYbXBgjhcqrAn4CjTtXaq40Z/view?usp=sharing
331	Rua Santo Expedito	CAJUÍNA SÃO GERALDO	2.270-1998	https://drive.google.com/file/d/1LBBHlqmhXecbS36Qc320ASOwrdZlF/view?usp=sharing
332	Rua Josefa Saraiva Pinheiro	CAJUÍNA SÃO GERALDO	4.159-2013	https://drive.google.com/file/d/1LBBHlqmhXecbS36Qc320ASOwrdZlF/view?usp=sharing
334	Rua das Orquídeas	CAJUÍNA SÃO GERALDO	4.159-2013	https://drive.google.com/file/d/1RuXqN1Ov0E-IPDsNCM0uA30EKXU0XCo/view?usp=sharing
335	Rua Manoela Tavares Ribeiro de Souza	CAJUÍNA SÃO GERALDO	4.108-2012	https://drive.google.com/file/d/13tdoEYGBu3091-Hdew-561whsW90fakF/view?usp=sharing
336	Rua Maróli Gomes	CAJUÍNA SÃO GERALDO	2.226-1997	https://drive.google.com/file/d/1UhpZNIKXQb2qj6WndczefngkVU-Kt6dF/view?usp=sharing
1327	Avenida Presidente Castelo Branco	CAJUÍNA SÃO GERALDO	NAO LOCALIZADA	
2223	Avenida Padre Cicero	CAJUÍNA SÃO GERALDO	4159-2013	https://drive.google.com/file/d/1LBBHlqmhXecbS36Qc320ASOwrdZlF/view?usp=sharing
2254	Rua Mestre José Caetano da Silva	CAJUÍNA SÃO GERALDO	1515-1990	https://drive.google.com/file/d/1TQJKZVj2nL4m-4TjYgEGVF-zVrDl3/view?usp=sharing





	ESTADO DO CEARÁ PREFEITURA MUNICIPAL DE JUAZEIRO DO NORTE	
OBJETO DELIMITAÇÃO DE BAIRROS	PRANCHA: 33/46	
RESPONSÁVEL TÉCNICO: THIAGO OLIVEIRA DE MESQUITA	ZONA: ZGLA.I.D.29 / ZGLA.I.D.30 ZGLA.I.D.31 / ZGLA.I.D.32	
CREA-CE-341457		
CONTEÚDO DELIMITAÇÃO DO BAIRRO CAMPO ALEGRE E SUA RESPECTIVA MALHA VIÁRIA		
DATA: FEVEREIRO DE 2024	POPULAÇÃO (2010): 3.806 hab.	PERÍMETRO TOTAL DAS VIAS: 101.367,42 m
	ÁREA TOTAL: 5.800.250,37 m ²	





Semana Municipal
de Meio Ambiente
e Serviços Públicos - SEMASP

**RUAS POR BAIRRO
CAMPO ALEGRE**

ID	NOMES	BAIRRO	LEI	LINK
344	Avenida Francisco Medeiros da Silva	CAMPO ALEGRE	3.022-2006	https://drive.google.com/file/d/1i2qdJC4f4jNRtK_d2-Ra79aG9MmornLj/view?usp=sharing
348	Avenida Maria Leticia Leite Pereira	CAMPO ALEGRE	1.968-1994	https://drive.google.com/file/d/1YXsea-KT1BLAZX17UKvJKvXONVXONVphs/view?usp=sharing
348	Avenida Maria Leticia Leite Pereira	CAMPO ALEGRE	1.968-1994	https://drive.google.com/file/d/1YXsea-KT1BLAZX17UKvJKvXONVXONVphs/view?usp=sharing
388	Avenida Paizinho Sabia	CAMPO ALEGRE	1.262-1987	https://drive.google.com/file/d/1dcED18ojlaJKJswEGJkPOJUBJKNWk/view?usp=sharing
2610	Avenida Radialista Coelho Alves	CAMPO ALEGRE	1116-1985	https://drive.google.com/file/d/1D6GaghpvaVAZAHrWGINps198aSLzumbad0/view?usp=sharing
2624	Avenida Sebastião Mariano da Silva	CAMPO ALEGRE	1789-1992	https://drive.google.com/file/d/1f0gmsZUGmZUGlpSxx28XT6PnFR0MK/view?usp=sharing
360	Rua Adalberto Napoleão de Araujo	CAMPO ALEGRE	2043-1995	https://drive.google.com/file/d/1pc3eRIBZ0K-HlqadIVQcq-xRYGAb47/view?usp=sharing
343	Rua Adalina Rogério	CAMPO ALEGRE	NAO LOCALIZADA	
2641	Rua Afonso Dias Guimarães	CAMPO ALEGRE	4443-2015	https://drive.google.com/file/d/1lxb1i-xGooj4A90T5PNDecLvuCYMG-v/view?usp=sharing
408	Rua Ana Rocha da Silva	CAMPO ALEGRE	2035-1995	https://drive.google.com/file/d/1Opp2GikxbsPkup2pacSulCR19ESwwU1S/view?usp=sharing
431	Rua Antonia Benicio de Souza (Totonha)	CAMPO ALEGRE	2036-1995	https://drive.google.com/file/d/1LjhhecbXm3AIECICF8NKu_As6XOZQJQ/view?usp=sharing
465	Rua Antonia Benicio de Souza (Tolonha)	CAMPO ALEGRE	2036-1995	https://drive.google.com/file/d/1LjhhecbXm3AIECICF8NKu_As6XOZQJQ/view?usp=sharing
414	Rua Antonio Alexandrino das Chagas	CAMPO ALEGRE	3.153-2007	https://drive.google.com/file/d/1sQDm2m90FG7Y0AJpQ8wGYPm4B_OIDs4/view?usp=sharing
438	Rua Antônio Alves Nobre (Carinho)	CAMPO ALEGRE	NAO LOCALIZADA	
393	Rua Antônio Gonçalves Sobreira	CAMPO ALEGRE	NAO LOCALIZADA	
346	Rua Antônio Saitiro	CAMPO ALEGRE	2024-1995	https://drive.google.com/file/d/1USDJYSIIU-zu7_XT1xgkudCeARRfivs_4/view?usp=sharing
377	Rua Antônio Saitiro	CAMPO ALEGRE	2024-1995	https://drive.google.com/file/d/1USDJYSIIU-zu7_XT1xgkudCeARRfivs_4/view?usp=sharing
455	Rua Antonio Soares da Silva	CAMPO ALEGRE	2033-1995	https://drive.google.com/file/d/1XOCQJXCRy23-LVgW9H9MsJfHieZaNI35/view?usp=sharing
398	Rua Antonio Vieira da Silva	CAMPO ALEGRE	3.160-2007	https://drive.google.com/file/d/1k53sol_Qz46NFR7mmio92VHm1kSuelw/view?usp=sharing
345	Rua Antonio Vieira da Silva (Cabo Vieira)	CAMPO ALEGRE	2.073-1995	https://drive.google.com/file/d/1Wg8SSVCH5OJf-CoxL5Rsm37JtlCqkP7bv/view?usp=sharing
389	Rua Artesão Manoel de Barros	CAMPO ALEGRE	815-1980	https://drive.google.com/file/d/1EXKkEiqNqZv3JPuJp5W7ixWLncl/view?usp=sharing
385	Rua Cássia Quezado	CAMPO ALEGRE	2.058-1995	https://drive.google.com/file/d/1z0cMpxGXwHpsPly43n-k-sdlMPRk/view?usp=sharing
347	Rua Cícero Soares da Silva	CAMPO ALEGRE	2032-1995	https://drive.google.com/file/d/1nm6_KSY0E0SLwbnzPsaQPn7vpg9pBv/view?usp=sharing
413	Rua Clarisse Siebra Saraiva	CAMPO ALEGRE	4.550-2015	https://drive.google.com/file/d/1vNJEcbYxZLViWx02PRv5pw-sZn000/view?usp=sharing
409	Rua Comerciante Manoel Bezerra da Silva	CAMPO ALEGRE	2031-1995	https://drive.google.com/file/d/1ERLTRYW-guPH2H2B2ukksWpmmMZ1dFJQ/view?usp=sharing
433	Rua Comerciante Manoel Bezerra da Silva	CAMPO ALEGRE	2.031-1995	https://drive.google.com/file/d/1ERLTRYW-guPH2H2B2ukksWpmmMZ1dFJQ/view?usp=sharing
434	Rua Comerciante Manoel Bezerra da Silva	CAMPO ALEGRE	2031-1995	https://drive.google.com/file/d/1ERLTRYW-guPH2H2B2ukksWpmmMZ1dFJQ/view?usp=sharing
2614	Rua Coronel José Xandú	CAMPO ALEGRE	NAO LOCALIZADA	
376	Rua Danilo Sá Benevides Magalhães	CAMPO ALEGRE	2025-1995	https://drive.google.com/file/d/1fmQIZR1XJG1gE813geOLgstMSLk05cD/view?usp=sharing
378	Rua Danilo Sá Benevides Magalhães	CAMPO ALEGRE	2025-1995	https://drive.google.com/file/d/1fmQIZR1XJG1gE813geOLgstMSLk05cD/view?usp=sharing
403	Rua Danilo Sá Benevides Magalhães	CAMPO ALEGRE	NAO LOCALIZADA	
461	Rua Danilo Sá Benevides Magalhães	CAMPO ALEGRE	NAO LOCALIZADA	
447	Rua Edson Gomes Sobreira	CAMPO ALEGRE	4.503-2015	https://drive.google.com/file/d/1vNJEcbYxZLViWx02PRv5pw-sZn000/view?usp=sharing
428	Rua Educadora Antonia Vieira	CAMPO ALEGRE	NAO LOCALIZADA	
436	Rua Educadora Antonia Vieira	CAMPO ALEGRE	NAO LOCALIZADA	
367	Rua Educadora Antonia Vieira	CAMPO ALEGRE	2062-1995	https://drive.google.com/file/d/19JFY7mKhhF-CNjcydH1YqkHqgeZ66U/view?usp=sharing
424	Rua Evandro Carlos da Silva (Soldado Evandro)	CAMPO ALEGRE	4.503-2015	https://drive.google.com/file/d/1vNJEcbYxZLViWx02PRv5pw-sZn000/view?usp=sharing
442	Rua Ezio Lopes Carneiro	CAMPO ALEGRE	3.174-2007	https://drive.google.com/file/d/1Cud3h9c7anlh3MFc43oRWvP6yjhVt/view?usp=sharing
255	Rua Fausto Pessoa dos Santos	CAMPO ALEGRE	1.588-1991	https://drive.google.com/file/d/1dW1Q3gnuzMkC1mmJ9zLg6S1P1s10OpS8/view?usp=sharing
430	Rua Felipe Osterne Araujo	CAMPO ALEGRE	2037-1995	https://drive.google.com/file/d/1YprDbaOsIbzyUbrtRDB8TtVt1W1oMani/view?usp=sharing
359	Rua Francisca Menezes de Vasconcelos	CAMPO ALEGRE	NAO LOCALIZADA	
451	Rua Francisca Pereira da Silva	CAMPO ALEGRE	2034-1995	https://drive.google.com/file/d/1j61DasNtR1AFwHuk-2s5Ujpcd4j_53z/view?usp=sharing
2645	Rua Francisco Clóvis Macêdo	CAMPO ALEGRE	2461-1999	https://drive.google.com/file/d/1kPcSsFfc1Jq506ajKEIXbFQv2XRe/view?usp=sharing
392	Rua Francisco Dias Ferreira	CAMPO ALEGRE	NAO LOCALIZADA	
2620	Rua Francisco Dias Guimarães (Joda Dias)	CAMPO ALEGRE	692-1979	https://drive.google.com/file/d/1go7y_sXlmc9ldmMUseJy0y950iFRk/view?usp=sharing
354	Rua Francisco Dias Sobreira	CAMPO ALEGRE	NAO LOCALIZADA	
368	Rua Francisco Holanda	CAMPO ALEGRE	4.822-2018	https://drive.google.com/file/d/1EaLYsONZhgPi5aM9K7iUEEeCAGHKM7D/view?usp=sharing
331	Rua Francisco Holanda	CAMPO ALEGRE	4.822-2018	https://drive.google.com/file/d/1EaLYsONZhgPi5aM9K7iUEEeCAGHKM7D/view?usp=sharing

[Handwritten signature]

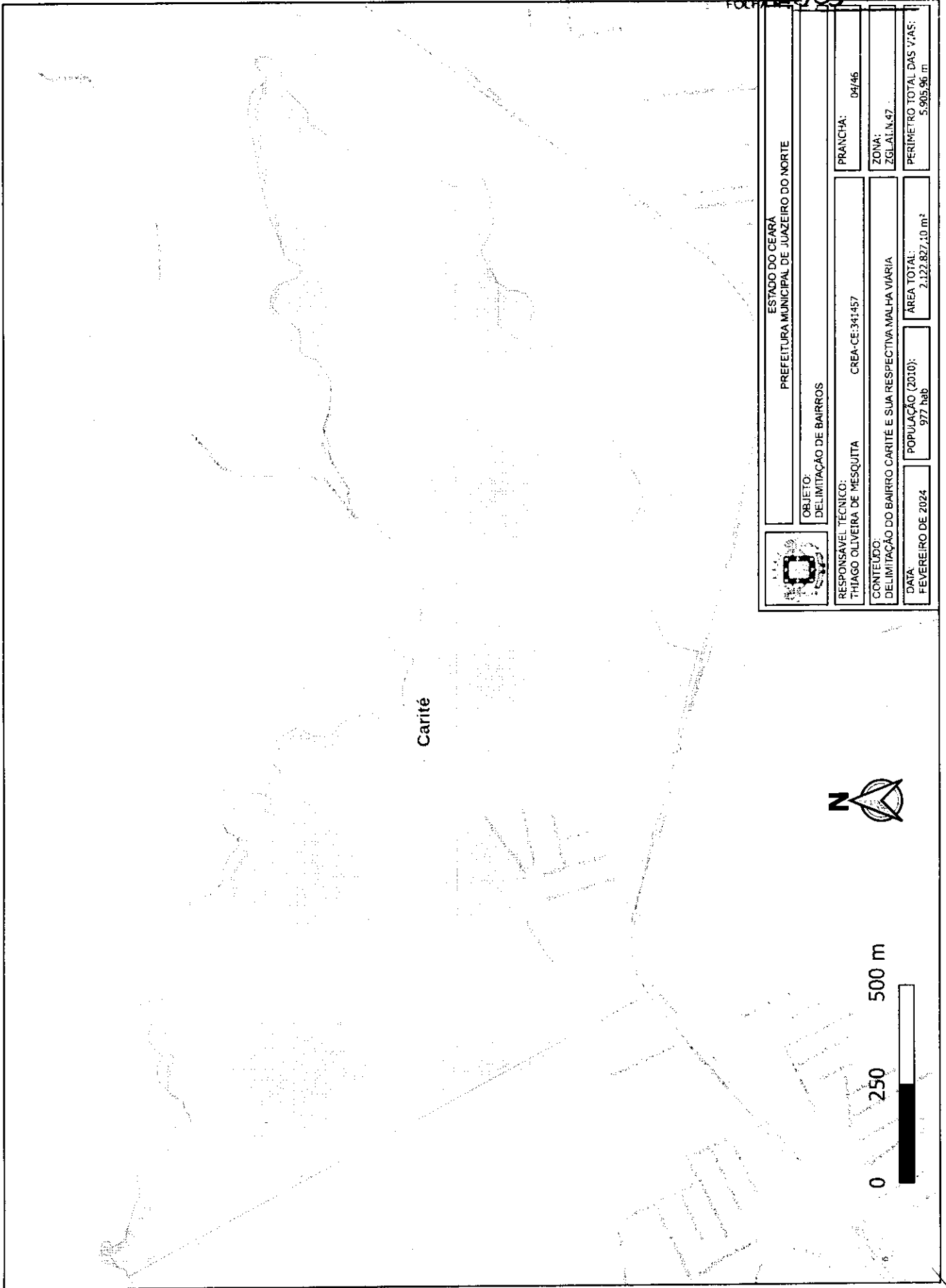
ID	NOMES	BAIRRO	LEI	LINK
1137	Rua Frei Damião	CAMPO ALEGRE	483-1973	https://drive.google.com/file/d/1kOhYbAeHhKkMmU_lcrOvm_2X4aaar/view?usp=sharing
463	Rua Generino José de Souza	CAMPO ALEGRE	2045-1995	https://drive.google.com/file/d/1G0UjYHfPofG9rQvYrPBVfVBRVGRo0TR/view?usp=sharing
429	Rua Gilberto Lolola de Alencar	CAMPO ALEGRE	2.938-1995	https://drive.google.com/file/d/1Lz2t48v8c8pS5_2_4aiUzV2GZAbaaW0AK/view?usp=sharing
419	Rua Governador Eduardo Campos	CAMPO ALEGRE	4.446-2015	https://drive.google.com/file/d/1zUm8L0h_Y4EPN2l3xmz-y1MKpIqqa6N/view?usp=sharing
361	Rua Guilherme José Bezerra	CAMPO ALEGRE	2029-1995	https://drive.google.com/file/d/1E7VAF08rBr1WPVp0bN67C1mW1twSVyafH/view?usp=sharing
460	Rua Guilherme José Bezerra	CAMPO ALEGRE	2029-1995	https://drive.google.com/file/d/1E7VAF08rBr1WPVp0bN67C1mW1twSVyafH/view?usp=sharing
412	Rua Hayann de Moraes Damasceno	CAMPO ALEGRE	4.503-2015	https://drive.google.com/file/d/1-vNjECbYxLzVWx02PRf5pw-szN00Q/view?usp=sharing
423	Rua Hidelgido Lopes de Andrade	CAMPO ALEGRE	4.503-2015	https://drive.google.com/file/d/1-vNjECbYxLzVWx02PRf5pw-szN00Q/view?usp=sharing
371	Rua Irmã Helena Hilda Rocha	CAMPO ALEGRE	2008-1995	https://drive.google.com/file/d/1q6k-yYmmdlyBCXsfS-ewTWRIHlRPOqJ/view?usp=sharing
372	Rua Irmã Helena Hilda Rocha	CAMPO ALEGRE	2008-1995	https://drive.google.com/file/d/1q6k-yYmmdlyBCXsfS-ewTWRIHlRPOqJ/view?usp=sharing
373	Rua Irmã Helena Hilda Rocha	CAMPO ALEGRE	2008-1995	https://drive.google.com/file/d/1q6k-yYmmdlyBCXsfS-ewTWRIHlRPOqJ/view?usp=sharing
406	Rua Irmã Helena Hilda Rocha	CAMPO ALEGRE	2008-1995	https://drive.google.com/file/d/1q6k-yYmmdlyBCXsfS-ewTWRIHlRPOqJ/view?usp=sharing
380	Rua Joao Alves Silva	CAMPO ALEGRE	2002-1995	https://drive.google.com/file/d/1MdSJu3H2b8-n1gHEvR_kBDG703PUE3/view?usp=sharing
459	Rua Joao Alves Silva	CAMPO ALEGRE	2002-1995	https://drive.google.com/file/d/1MdSJu3H2b8-n1gHEvR_kBDG703PUE3/view?usp=sharing
401	Rua Joao Pereira Cansanção	CAMPO ALEGRE	2030-1995	https://drive.google.com/file/d/1mfRueAmjM9lWpTde6T2Yqnf_HHRf/view?usp=sharing
432	Rua Joao Pereira Cansanção	CAMPO ALEGRE	2.030-1995	https://drive.google.com/file/d/1mfRueAmjM9lWpTde6T2Yqnf_HHRf/view?usp=sharing
339	Rua João Pereira de Carvalho	CAMPO ALEGRE	NAO LOCALIZADA	
369	Rua João Pereira de Carvalho	CAMPO ALEGRE	NAO LOCALIZADA	
375	Rua João Pereira de Carvalho	CAMPO ALEGRE	NAO LOCALIZADA	
415	Rua José Agostinho da Silva	CAMPO ALEGRE	3.175-2007	https://drive.google.com/file/d/1rcMJ7Xdfia0DqN4Plqtl-3kLO_XsU/view?usp=sharing
383	Rua José Alves Pequeno (Badê)	CAMPO ALEGRE	2.079-1996	https://drive.google.com/file/d/1F-6umZy_kkhnqk5cKrv_LEw4gn2Q/view?usp=sharing
379	Rua José Amorim da Silva	CAMPO ALEGRE	2021-1995	https://drive.google.com/file/d/1VVe_CsBRLhaSop8vQM-eUb-0dYy_MhV/view?usp=sharing
404	Rua José Amorim da Silva	CAMPO ALEGRE	NAO LOCALIZADA	
390	Rua José Antônio de Araújo	CAMPO ALEGRE	3.093-2006	https://drive.google.com/file/d/1pjm83fihkHo7HjBx257fihhh4ZdRy/view?usp=sharing
370	Rua José Augusto Gonçalves	CAMPO ALEGRE	2.005-1995	https://drive.google.com/file/d/1K153XvnszRfepi9lSIHTC67dU/view?usp=sharing
382	Rua José Augusto Gonçalves	CAMPO ALEGRE	2.005-1995	https://drive.google.com/file/d/1K153XvnszRfepi9lSIHTC67dU/view?usp=sharing
351	Rua José Henrique Brasileiro	CAMPO ALEGRE	NAO LOCALIZADA	
365	Rua José Martins Filho	CAMPO ALEGRE	2.063-1995	https://drive.google.com/file/d/1U1_ozfLpu5F_Jue6p3S9GzMPkuJJC-Y/view?usp=sharing
410	Rua José Sítionio Rosas	CAMPO ALEGRE	2.040-1995	https://drive.google.com/file/d/1z24MUr38MzJxoiAplAr_CA_G6q5D6TW/view?usp=sharing
437	Rua José Sítionio Rosas	CAMPO ALEGRE	2.040-1995	https://drive.google.com/file/d/1z24MUr38MzJxoiAplAr_CA_G6q5D6TW/view?usp=sharing
356	Rua Liberatino Soares da Silva	CAMPO ALEGRE	2.046-1995	https://drive.google.com/file/d/1G33XSMvs8GK-JLlG85gNXOjDSARWSZw/view?usp=sharing
458	Rua Luiz Antonio de Souza (Construtor Luiz Cantôie)	CAMPO ALEGRE	4.658-2016	https://drive.google.com/file/d/1X-VyPjYxth8NlSAmv8zVHDNAWkkg/view?usp=sharing
457	Rua Luiz Gonzaga Cordeiro (Luiz Cariri)	CAMPO ALEGRE	4.661-2016	https://drive.google.com/file/d/19yH8MTJlRyYXDLFUC6GqBkmATWRU0/view?usp=sharing
411	Rua Luiz Pedro Gonçalves	CAMPO ALEGRE	4.503-2015	https://drive.google.com/file/d/1-vNjECbYxLzVWx02PRf5pw-szN00Q/view?usp=sharing
366	Rua Luiza de Souza Leite Viana	CAMPO ALEGRE	2.053-1995	https://drive.google.com/file/d/1uPz6DMlvedkM91_JNGHVE-xR2p14Iz0/view?usp=sharing
355	Rua Manoel Amorim dos Santos	CAMPO ALEGRE	2.004-1995	https://drive.google.com/file/d/1hgl-gzr83UghZ300Yyww5GKXWlDlJfV/view?usp=sharing
464	Rua Manoel José Damasceno	CAMPO ALEGRE	4.659-2016	https://drive.google.com/file/d/1sh_p2sGk-w_SIFXKct-7809_1E_I2Q36/view?usp=sharing
342	Rua Manoel Oliveira de Carvalho	CAMPO ALEGRE	2.067-1995	https://drive.google.com/file/d/1pIF_POJOV-PQIzVRJedBs3m1HmB52W/view?usp=sharing
453	Rua Manoel Vieira da Silva	CAMPO ALEGRE	3.163-2007	https://drive.google.com/file/d/1Ch_k2HY_A4U6kTou_ZGWS6JASXwqB-lb/view?usp=sharing
440	Rua Maria Conceição Lima Damasceno	CAMPO ALEGRE	2.825-2004	https://drive.google.com/file/d/1P1KJ0KYQsTlUjYMaBMyS2oJBM7IS-W/view?usp=sharing
462	Rua Maria de Melo Queiróz (Maria Santiana)	CAMPO ALEGRE	1.400-1988	https://drive.google.com/file/d/1zhf-cnRSGHPNlXup2PCr0L_R5E809pC/view?usp=sharing
358	Rua Maria Hilda da Moraes	CAMPO ALEGRE	NAO LOCALIZADA	
402	Rua Maria Hilda da Moraes	CAMPO ALEGRE	1.998-1995	https://drive.google.com/file/d/1sPRNOKvPEAgz9qkGkECMnkPYaXo4U/view?usp=sharing
381	Rua Maria José de Souza Silva	CAMPO ALEGRE	2090-1996	https://drive.google.com/file/d/1sPRNOKvPEAgz9qkGkECMnkPYaXo4U/view?usp=sharing
405	Rua Maria José de Souza Silva	CAMPO ALEGRE	2090-1996	https://drive.google.com/file/d/1sPRNOKvPEAgz9qkGkECMnkPYaXo4U/view?usp=sharing
444	Rua Maria José de Souza Silva	CAMPO ALEGRE	NAO LOCALIZADA	
364	Rua Maria José Estácio da Cruz	CAMPO ALEGRE	2.041-1995	https://drive.google.com/file/d/1eUsvOdgKvIDoKjgZJLgkzjW2IP/view?usp=sharing
350	Rua Martiniano de Santana	CAMPO ALEGRE	4.608-2016	https://drive.google.com/file/d/1nk6p73b3w3Auc2UB6YBTx5L-CmJaxU/view?usp=sharing
387	Rua Mirtes Alves Menezes	CAMPO ALEGRE	2.239-1997	https://drive.google.com/file/d/1xubNl8Lk3j4zdu30AIGlMk-ZDqk/view?usp=sharing
2609	Rua Odilon Gomes de Alencar	CAMPO ALEGRE	731-1979	https://drive.google.com/file/d/1GMQY-4uig9c-KoN02zC-59wFk3uUd3n/view?usp=sharing
2664	Rua Odivi: Melo	CAMPO ALEGRE	653-1978	https://drive.google.com/file/d/1q6v5LqnfXeyTbyMUZw10S7-G_cPIQS7/view?usp=sharing
362	Rua Oliveira Barbosa	CAMPO ALEGRE	1.999-1995	https://drive.google.com/file/d/1sq4zta9211wv23Yzq9V86kplAuaU/view?usp=sharing
363	Rua Otacilio Almeida	CAMPO ALEGRE	2.002-1995	https://drive.google.com/file/d/1THLeJukS38lmmUaffPVtJDvoh02LNd/view?usp=sharing





ID	NOMES	BAIRRO	LEI	LINK
374	Rua Otacilio Almeida	CAMPO ALEGRE	NÃO LOCALIZADA	
439	Rua Otacilio Almeida	CAMPO ALEGRE	NÃO LOCALIZADA	
486	Rua Padeiro Geraldo Virgínio dos Santos	CAMPO ALEGRE	2.078-1996	https://drive.google.com/file/d/1Vtqf1CPRoOcvPnaW4nve4W_uMSyKBr/view?usp=sharing
1757	Rua Paizinho Sabia	CAMPO ALEGRE	2.072-1987	https://drive.google.com/file/d/17IQ-b606V4.tzd2m1CIS3m6cHUXM5qfM/view?usp=sharing
340	Rua Pedro de Jesus Cavalcante (Pierre)	CAMPO ALEGRE	2.072-1985	https://drive.google.com/file/d/1Dh8imZn-CH7kDcFtnL_Y6gN_QrKtR/view?usp=sharing
564	Rua Pedro Luciano de Souza	CAMPO ALEGRE	4.613-2016	https://drive.google.com/file/d/1WVCjHm0nBVJ_CqI8jVjv5PHz97_UwplR/view?usp=sharing
386	Rua Pesquisador Raimundo Gomes de Figueiredo	CAMPO ALEGRE	2.061-1995	https://drive.google.com/file/d/1Uhs986cn-TKyzDK73FF_1Ble2B5MzfUMG/view?usp=sharing
2604	Rua Professora Ivany Feitosa de Oliveira	CAMPO ALEGRE	671-1978	https://drive.google.com/file/d/1yD2ilAegS9RBTor5i-KdQ9WL_Tw3gT2jB/view?usp=sharing
456	Rua Professora Raimundinha Tavares	CAMPO ALEGRE	3.173-2007	
384	Rua Professora Vaneida Soares Bezerra	CAMPO ALEGRE	NÃO LOCALIZADA	
450	Rua Raimunda Batista Lobo	CAMPO ALEGRE	2.042-1995	https://drive.google.com/file/d/1zeYj8In508NNKHUE9q9C8D5-r_YaoView?usp=sharing
341	Rua Raimundo Quilino da Silva	CAMPO ALEGRE	2.074-1995	https://drive.google.com/file/d/1XHW4YBOUSAOZ6ATKEI66UyyaxBCJw6h/view?usp=sharing
426	Rua Rogério P. Graneiro	CAMPO ALEGRE	3.968-2012	https://drive.google.com/file/d/1obvF_66ejzL54SAw7Jlu5hP_mypBfoH7k/view?usp=sharing
2666	Rua Romão Alexandre Felipe	CAMPO ALEGRE	4.556-2015	https://drive.google.com/file/d/1y3c3kvmMURYzAYOZ9f6c8xMIsao4pu/view?usp=sharing
441	Rua Rosa Pereira de Oliveira	CAMPO ALEGRE	2.824-2004	https://drive.google.com/file/d/1r5e_09Z_lrhv2EnwBz2RD1Thi-yZACi/view?usp=sharing
422	Rua Tania Araújo Gondim	CAMPO ALEGRE	4.550-2015	https://drive.google.com/file/d/1xDhb9_KQyMzB29cFzKsOqHhu0QeMkVv/view?usp=sharing
407	Rua Veronilson Simplicio Duarte	CAMPO ALEGRE	2.054-1995	https://drive.google.com/file/d/1k98PIYEgjeQkwTn9ZbZP3bE07vJryonZ/view?usp=sharing
395	sem nome	CAMPO ALEGRE	NÃO LOCALIZADA	
397	sem nome	CAMPO ALEGRE	NÃO LOCALIZADA	
398	sem nome	CAMPO ALEGRE	NÃO LOCALIZADA	
400	sem nome	CAMPO ALEGRE	NÃO LOCALIZADA	
418	sem nome	CAMPO ALEGRE	NÃO LOCALIZADA	
427	sem nome	CAMPO ALEGRE	NÃO LOCALIZADA	
452	sem nome	CAMPO ALEGRE	NÃO LOCALIZADA	
445	Travessa Mancel da Costa	CAMPO ALEGRE	4.153-2013	https://drive.google.com/file/d/1Tn8FKT5Fg5ZG_2CwY170bPwAH0NeIR3/view?usp=sharing
396	Travessa Zem Braz	CAMPO ALEGRE	NÃO LOCALIZADA	



FOYR 503 A



		ESTADO DO CEARÁ	
		PREFEITURA MUNICIPAL DE JUAZEIRO DO NORTE	
OBJETO: DELIMITAÇÃO DE BAIROS			
RESPONSÁVEL TÉCNICO:	THIAGO OLIVEIRA DE MESQUITA	CREA-CE:	341457
PRANCHA:			04/46
CONTEÚDO:		ZONA: ZGLAL.N.97	
DELIMITAÇÃO DO BAIRRO CARITÉ E SUA RESPECTIVA MALHA VIÁRIA		PERÍMETRO TOTAL DAS VIAS: 5.909,96 m	
DATA:	FEVEREIRO DE 2024	POPULAÇÃO (2010):	977 hab
		ÁREA TOTAL:	2.122.827,10 m²



**RUAS POR BAIRRO
CARITÉ**

ID	NOMES	BAIRRO	LEI	LINK
528	Avenida Prefeito Carlos Cruz	CARITÉ	1-1990	https://drive.google.com/file/d/1oCGGU3225I4RgtEbYfliz2HvE-TLD3qd-view?usp=sharing
472	Avenida Raimundo Ferreira Duarte	CARITÉ	NAO LOCALIZADA	
468	Rodovia Monsenhor Antônio Onofre de Alencar	CARITÉ	4683-2016	https://drive.google.com/file/d/1195Wc3H8WJyJizBgFmthggMshmiSL0Giview?usp=sharing
475	Rua Antônio Galvão de Oliveira	CARITÉ	3.323-2008	https://drive.google.com/file/d/1SPbkJ0odPpCz1TtpK7IC6isdC6YB/view?usp=sharing
470	Rua Cleivan Pinheiro Bezerra	CARITÉ	3.156-2007	https://drive.google.com/file/d/1NTP05F-j6_QuH-Qjau_Mz-q5Uu57FYk/view?usp=sharing
480	Rua Emília Araújo	CARITÉ	NAO LOCALIZADA	
473	Rua Emírio Pereira de Castro	CARITÉ	NAO LOCALIZADA	
469	Rua João Benjamins	CARITÉ	NAO LOCALIZADA	
476	Rua José Nilson de Oliveira (Nilola)	CARITÉ	3.155-2007	https://drive.google.com/file/d/1nAcwcmPHASAGMUFmg_U1xpFomNyEAZ8F/view?usp=sharing
471	Rua Manoel Gouveia da Silva	CARITÉ	3.157-2007	
478	Rua Príncipe Ribamar	CARITÉ	NAO LOCALIZADA	
481	sem nome	CARITÉ	NAO LOCALIZADA	
482	sem nome	CARITÉ	NAO LOCALIZADA	
479	Travessa João Benjamins	CARITÉ	NAO LOCALIZADA	
474	Travessa João Moreira	CARITÉ	NAO LOCALIZADA	
483	Travessa José Martins Parente	CARITÉ	NAO LOCALIZADA	
477	Travessa Raimundo Ferreira Duarte	CARITÉ	NAO LOCALIZADA	

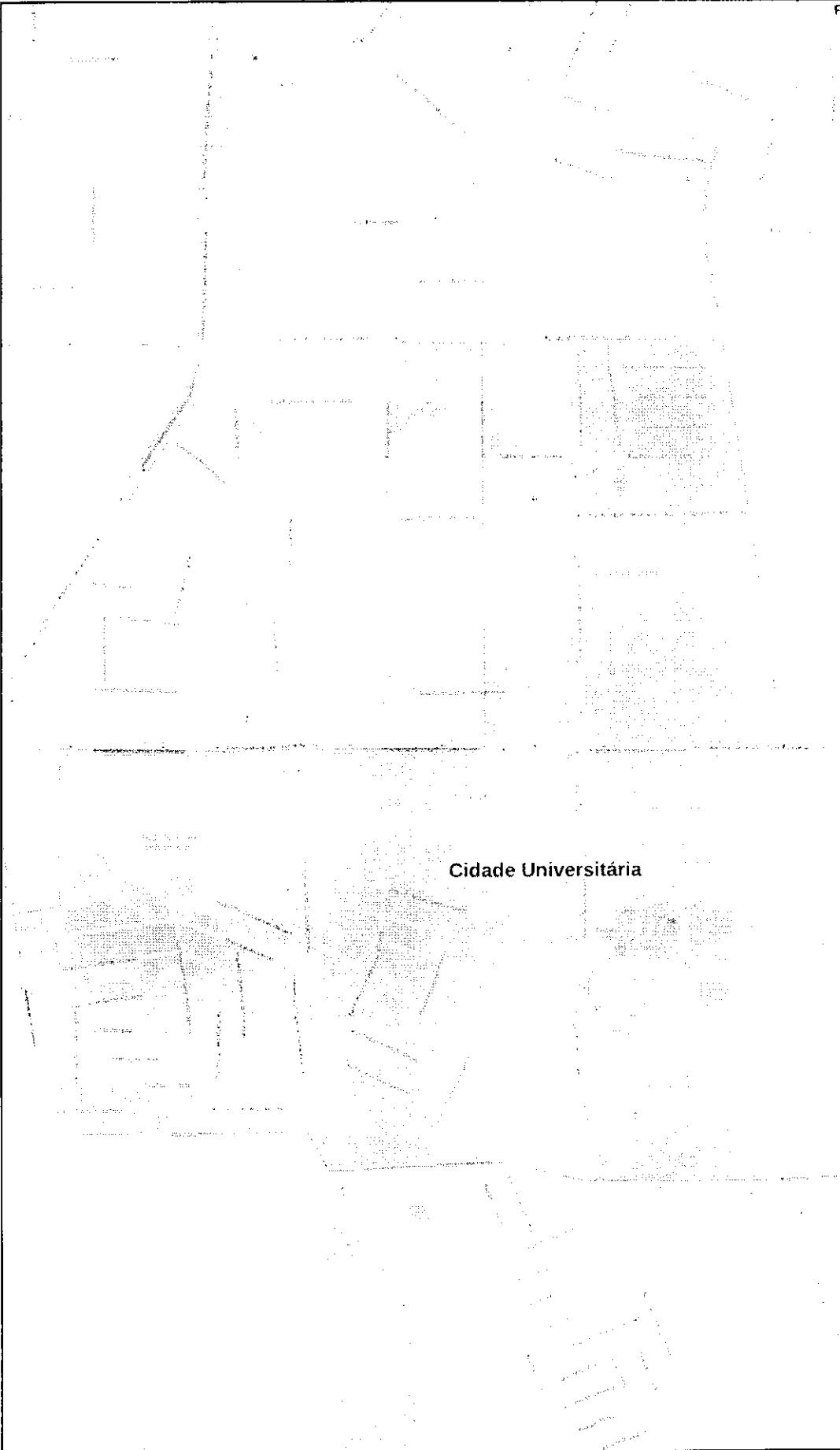


RUAS POR BAIRRO CENTRO

ID	NOMES	BAIRRO	LEI	LINK
484	Avenida Doutor Florio Bartolomeu	CENTRO	29-1939	https://drive.google.com/file/d/1-0Km8BkazO68gbg2-D6g8Pu1HsVRP_1P/view?usp=sharing
486	Rua São Paulo	CENTRO	29-1939	https://drive.google.com/file/d/1-0Km8BkazO68gbg2-D6g8Pu1HsVRP_1P/view?usp=sharing
488	Rua Carlos Gomes	CENTRO	NÃO LOCALIZADA	
489	Rua Padre Pedro Ribeiro	CENTRO	14-1961	https://drive.google.com/file/d/19h6iPQnUHb5DVEbif0U2JegZHYeIbcvview?usp=sharing
490	Rua São Bernardo	CENTRO	29-1939	https://drive.google.com/file/d/1-0Km8BkazO68gbg2-D6g8Pu1HsVRP_1P/view?usp=sharing
492	Rua Santo Agostinho	CENTRO	29-1939	https://drive.google.com/file/d/1-0Km8BkazO68gbg2-D6g8Pu1HsVRP_1P/view?usp=sharing
493	Rua Clóvis Beviláqua	CENTRO	102-1959	https://drive.google.com/file/d/1S4twRzcmPUwR9A5M11ALKZKGYmawWsv/view?usp=sharing
495	Rua da Conceição	CENTRO	29-1939	https://drive.google.com/file/d/1-0Km8BkazO68gbg2-D6g8Pu1HsVRP_1P/view?usp=sharing
496	Rua Santa Luzia	CENTRO	NÃO LOCALIZADA	
497	Rua Alencar Peixoto	CENTRO	14-1961	https://drive.google.com/file/d/1sn8SRyHYkoqHcqeT5O_26W65cb57Wn/view?usp=sharing
498	Rua Doutor Diniz	CENTRO	05-1955	https://drive.google.com/drive/u/1fholders/1-hBz1FEpkat28UyIwmt-OU4DmnnNHwJf
499	Rua São Jorge	CENTRO	29-1939	https://drive.google.com/file/d/1-0Km8BkazO68gbg2-D6g8Pu1HsVRP_1P/view?usp=sharing
500	Travessa Paizinho Sabia	CENTRO	589-1977	https://drive.google.com/file/d/14oomwn3vAM6DyfeS32gk3LKEW28nlsT/view?usp=sharing
501	Rua São José	CENTRO	29-1939	https://drive.google.com/file/d/1-0Km8BkazO68gbg2-D6g8Pu1HsVRP_1P/view?usp=sharing
502	Rua Vinte e Quatro de Março	CENTRO	611-1977	https://drive.google.com/file/d/1efBxCHvww7ch9fcgStTcQGV0A12FxoPc/view?usp=sharing
503	Rua Boa Vista	CENTRO	29-1939	https://drive.google.com/file/d/1-0Km8BkazO68gbg2-D6g8Pu1HsVRP_1P/view?usp=sharing
504	Rua São Francisco	CENTRO	NÃO LOCALIZADA	
507	Rua da Glória	CENTRO	29-1939	https://drive.google.com/file/d/1-0Km8BkazO68gbg2-D6g8Pu1HsVRP_1P/view?usp=sharing
508	Rua São Jorge	CENTRO	29-1939	https://drive.google.com/file/d/1-0Km8BkazO68gbg2-D6g8Pu1HsVRP_1P/view?usp=sharing
510	Rua São Pedro	CENTRO	29-1939	https://drive.google.com/file/d/1-0Km8BkazO68gbg2-D6g8Pu1HsVRP_1P/view?usp=sharing
512	Avenida Joaquim Romão Batista	CENTRO	4112-2012	https://drive.google.com/file/d/1cuPv-wTJ6777Lh7IA7a9g3WPCCGE2D2/view?usp=sharing
515	Avenida Doutor Florio Bartolomeu	CENTRO	29-1939	https://drive.google.com/file/d/1-0Km8BkazO68gbg2-D6g8Pu1HsVRP_1P/view?usp=sharing
516	Rua Interventor Francisco Erivano Cruz	CENTRO	2208-1997	https://drive.google.com/file/d/1qT1ZpY-gjXQ-95DQlrgDhDL1_CxaDBL4/view?usp=sharing
517	Rua Interventor Francisco Erivano Cruz	CENTRO	2208-1997	https://drive.google.com/file/d/1qT1ZpY-gjXQ-95DQlrgDhDL1_CxaDBL4/view?usp=sharing
518	Rua Sinha Ribeiro Cruz	CENTRO	3.048-2006	https://drive.google.com/file/d/1ib24mgJtchCMx4y6XuaeSZnd7Tfuj/view?usp=sharing
520	Rua Radialista Edesio Oliveira	CENTRO	302-1968	https://drive.google.com/file/d/1Pthk5_XO_A8k64nkSOHf67oRR1ZaBz8QF/view?usp=sharing
521	sem nome	CENTRO	NÃO LOCALIZADA	
522	Rua da Matriz	CENTRO	NÃO LOCALIZADA	
523	Travessa Genesis Matos	CENTRO	590-1977	https://drive.google.com/file/d/1spzplEDQdcbyvboMieLxLQZWMMAosez/view?usp=sharing
524	sem nome	CENTRO	NÃO LOCALIZADA	
525	sem nome	CENTRO	NÃO LOCALIZADA	
526	Travessa Isabel da Luz	CENTRO	29-1939	https://drive.google.com/file/d/1-0Km8BkazO68gbg2-D6g8Pu1HsVRP_1P/view?usp=sharing
527	sem nome	CENTRO	NÃO LOCALIZADA	
528	Avenida Prefeito Carlos Cruz	CENTRO	1-1990	https://drive.google.com/file/d/1oCGUJ32254RqEhV7lZHVe-TLD3nd-view?usp=sharing
530	Rua Francisco Alves Bezerra	CENTRO	3.025-2006	https://drive.google.com/file/d/1PgnVtGz7ThR3NML03ZKF5tkMdsGc/view?usp=sharing
687	Rua São Domingos	CENTRO	29-1939	https://drive.google.com/file/d/1-0Km8BkazO68gbg2-D6g8Pu1HsVRP_1P/view?usp=sharing
2004	Rua São Cândido	CENTRO	134-1961	https://drive.google.com/file/d/1qPAGIQ-TLdGvN3Y2Xel_OjPOXERVCk/view?usp=sharing
2006	Rua Delmiro Gouveia	CENTRO	196-1963	https://drive.google.com/file/d/1TmhXG6NNV4-Qy5F0z0r6SEMM8f63Lpuo/view?usp=sharing
2007	Rua São Paulo	CENTRO	29-1939	https://drive.google.com/file/d/1-0Km8BkazO68gbg2-D6g8Pu1HsVRP_1P/view?usp=sharing
2019	Rua José Marracos	CENTRO	NÃO LOCALIZADA	
2030	Rua Santa Clara	CENTRO	29-1939	https://drive.google.com/file/d/1-0Km8BkazO68gbg2-D6g8Pu1HsVRP_1P/view?usp=sharing
2053	Rua Padre Cicero	CENTRO	29-1939	https://drive.google.com/file/d/1-0Km8BkazO68gbg2-D6g8Pu1HsVRP_1P/view?usp=sharing
2056	Rua Todos os Santos	CENTRO	NÃO LOCALIZADA	
2065	Rua Nila Dias Guimarães	CENTRO	NÃO LOCALIZADA	
2495	Rua São Luiz	CENTRO	29-1939	https://drive.google.com/file/d/1-0Km8BkazO68gbg2-D6g8Pu1HsVRP_1P/view?usp=sharing
2497	Rua do Seminário	CENTRO	NÃO LOCALIZADA	
2506	Rua do Cruzeiro	CENTRO	NÃO LOCALIZADA	

3069






Cidade Universitária



0 250 500 m



		ESTADO DO CEARÁ PREFEITURA MUNICIPAL DE JUAZEIRO DO NORTE	
OBJETO: DELIMITAÇÃO DE BAIRROS		PRANCHA: 34/46	
RESPONSÁVEL TÉCNICO: THIAGO OLIVEIRA DE MESQUITA		CREA-CE-341457	
CONTEÚDO: DELIMITAÇÃO DO BARRIO CIDADE UNIVERSITÁRIA E SUA RESPECTIVA MALHA VIÁRIA		ZONA: ZGL-A1-N-42	
DATA: FEVEREIRO DE 2024		PERÍMETRO TOTAL DAS VIAS: 28.112,98 m	
		POPULAÇÃO (2010): 876 hab	
		ÁREA TOTAL: 2.668.689,67 m ²	


**RUAS POR BAIRRO
CIDADE UNIVERSITÁRIA**

ID	NOMES	BAIRRO	LEI	LINK
581	Avenida Adauto Batista Paletó	CIDADE UNIVERSITÁRIA	NAO LOCALIZADA	
536	Avenida Jose Cardoso Alcantara	CIDADE UNIVERSITÁRIA	4.136-2012	https://drive.google.com/file/d/1Y37K4BvS3QDv6qj4kwVPxc1xMvVndTIM/view?usp=sharing
539	Avenida Jose Cardoso Alcantara	CIDADE UNIVERSITÁRIA	4.136-2012	https://drive.google.com/file/d/1Y37K4BvS3QDv6qj4kwVPxc1xMvVndTIM/view?usp=sharing
338	Avenida Maria Leticia Leite Pereira	CIDADE UNIVERSITÁRIA	1.966-1994	https://drive.google.com/file/d/1YXsea-KITBLAZX17UKvJOKBYXONVPhs/view?usp=sharing
348	Avenida Maria Leticia Leite Pereira	CIDADE UNIVERSITÁRIA	1.966-1994	https://drive.google.com/file/d/1YXsea-KITBLAZX17UKvJOKBYXONVPhs/view?usp=sharing
1731	Avenida Placido Aderaldo Castelo	CIDADE UNIVERSITÁRIA	603-1973	https://drive.google.com/file/d/1nMOY-1.6PHeSontsqdormucZPA3wrujR2/view?usp=sharing
1729	Avenida Prefeito Alilton Gomes	CIDADE UNIVERSITÁRIA	481-1977	https://drive.google.com/file/d/1uE3JmVPPYgmMVe4y91VfWnILbw7hW/view?usp=sharing
553	Avenida Tenente Raimundo Rocha	CIDADE UNIVERSITÁRIA	NAO LOCALIZADA	
554	Avenida Tenente Raimundo Rocha	CIDADE UNIVERSITÁRIA	NAO LOCALIZADA	
558	Rua Abel da Costa Silva	CIDADE UNIVERSITÁRIA	2.745-2003	https://drive.google.com/file/d/1J7cZqpp33qN7Z1honZY8Rwp2O1JzFUj/view?usp=sharing
536	Rua Alaide Gomes da Silva	CIDADE UNIVERSITÁRIA	5.070-2020	https://drive.google.com/file/d/1VDSGmWmE-692cuQ5UJhJ2a0Y32Gibox/view?usp=sharing
535	Rua Alcina Carneiro Oliveira	CIDADE UNIVERSITÁRIA	2.908-2005	https://drive.google.com/file/d/1X32wZvKvKcDAPpkmTFQrAcYBN5WZ8/view?usp=sharing
574	Rua Alcina Carneiro Oliveira	CIDADE UNIVERSITÁRIA	2.908-2005	https://drive.google.com/file/d/1X32wZvKvKcDAPpkmTFQrAcYBN5WZ8/view?usp=sharing
577	Rua Aluisia Mendonça e Silva	CIDADE UNIVERSITÁRIA	NAO LOCALIZADA	
562	Rua Ana Sombra da Silva	CIDADE UNIVERSITÁRIA	4.528-2015	https://drive.google.com/file/d/1BnAtq6a0U5mkuE1B9_s1cRmaTJ2L1NGT/view?usp=sharing
578	Rua Aurino Mendonça Filho	CIDADE UNIVERSITÁRIA	NAO LOCALIZADA	
580	Rua Aurino Mendonça Filho	CIDADE UNIVERSITÁRIA	NAO LOCALIZADA	
551	Rua Bezeca Lucena	CIDADE UNIVERSITÁRIA	5.096-2020	https://drive.google.com/file/d/1Gw6DkH3388yePxcdQ1uWIVcxElkZV12/view?usp=sharing
548	Rua Carlos Alberto Alves Quirino	CIDADE UNIVERSITÁRIA	3.313-2008	https://drive.google.com/file/d/184fc39RSULL7zs3tQGGGNK7Bg7NwdUJF/view?usp=sharing
1763	Rua Carlos Alberto Alves Quirino	CIDADE UNIVERSITÁRIA	3.313-2008	https://drive.google.com/file/d/184fc39RSULL7zs3tQGGGNK7Bg7NwdUJF/view?usp=sharing
547	Rua Cicero Farias Bezerra	CIDADE UNIVERSITÁRIA	3.440-2009	https://drive.google.com/file/d/19Yx-RRVoQCoYPa2H4P7Ql6hIqQbcpqX/view?usp=sharing
556	Rua Danilo Landim Leite	CIDADE UNIVERSITÁRIA	NAO LOCALIZADA	
541	Rua Dão Almeida	CIDADE UNIVERSITÁRIA	4.686-2016	https://drive.google.com/file/d/1AVOXhtErqzEQ_XWGa9Yaw9KxZJ2g0eaY/view?usp=sharing
555	Rua Delepadro Odilon Gregório de Lacerda	CIDADE UNIVERSITÁRIA	2.703-2002	https://drive.google.com/file/d/1VILFMV9ND1g-1r-BpYHw6_Yo7NR79Np/view?usp=sharing
1216	Rua Duca Bittgel	CIDADE UNIVERSITÁRIA	2.294-1998	https://drive.google.com/file/d/1z6fUjAp3p8exiWwhtEUYNUdd0lAqWf/view?usp=sharing
550	Rua Felisberto Ferreira Farias	CIDADE UNIVERSITÁRIA	NAO LOCALIZADA	
569	Rua Francisca Geni de Lima	CIDADE UNIVERSITÁRIA	2.952-2005	https://drive.google.com/file/d/1O_b1q1N9OIL2nl_3SpQFm66v3obb28u/view?usp=sharing
537	Rua Francisco Benedito de Oliveira	CIDADE UNIVERSITÁRIA	2.913-2005	https://drive.google.com/file/d/1Iqig3UVMqFyWCITPLInuysMis73AL7/view?usp=sharing
582	Rua Irmã Maria Alzira de Moraes	CIDADE UNIVERSITÁRIA	NAO LOCALIZADA	
544	Rua João Pereira de Carvalho	CIDADE UNIVERSITÁRIA	NAO LOCALIZADA	
572	Rua José Agostinho de Oliveira	CIDADE UNIVERSITÁRIA	2.330-1998	https://drive.google.com/file/d/1uF6dEZesMOMkhsK4X9SRW_Z6AhUcnb1Z/view?usp=sharing
552	Rua José Clemente da Silva	CIDADE UNIVERSITÁRIA	NAO LOCALIZADA	
578	Rua José Gilberto Mendonça e Silva	CIDADE UNIVERSITÁRIA	NAO LOCALIZADA	
560	Rua Julio Saraiva dos Santos	CIDADE UNIVERSITÁRIA	2.910-2005	https://drive.google.com/file/d/13bAlf9_ZBA_vT55mHkYl_9teKcHSEJ/view?usp=sharing
533	Rua Lourdes Victória	CIDADE UNIVERSITÁRIA	3.034-2006	https://drive.google.com/file/d/18TEgZHZs-E_ERMJsQWBe_M4JEgClay/view?usp=sharing
1167	Rua Manoel Balbino da Silva	CIDADE UNIVERSITÁRIA	1017-1983	https://drive.google.com/file/d/1Bm9DGMW3EF696kO114DSXEV-GAME/view?usp=sharing
570	Rua Maria Auricelia Pereira	CIDADE UNIVERSITÁRIA	1.778-1992	https://drive.google.com/file/d/1PEac23haqNINNAQAmCYJskZHmPTye3/view?usp=sharing
568	Rua Maria de Melo Queiroz (Maria Santana)	CIDADE UNIVERSITÁRIA	1.400-1988	https://drive.google.com/file/d/1znFctR5GHPqNfXupX2PChroLr5E8o9pC/view?usp=sharing
576	Rua Maria Emilia Mendes (faia)	CIDADE UNIVERSITÁRIA	NAO LOCALIZADA	
563	Rua Maria Iva Marculino	CIDADE UNIVERSITÁRIA	4.667-2016	https://drive.google.com/file/d/1XZmRiaOLMVR187-TaR651u3W5z94r5m/view?usp=sharing
540	Rua Maria Joaquina da Conceição (Madrinha)	CIDADE UNIVERSITÁRIA	2.888-2005	https://drive.google.com/file/d/14ZmR7Xhf-Av44xfb-1dN4K6x-G5aBB/view?usp=sharing
549	Rua Maria Maneta Pereira	CIDADE UNIVERSITÁRIA	3.322-2008	https://drive.google.com/file/d/1vOZURdfrs-603Czq1bVA16NBQ1qXUjQ8/view?usp=sharing
561	Rua Maximiano Joaquim Rodrigues	CIDADE UNIVERSITÁRIA	NAO LOCALIZADA	
557	Rua Odilon Figueiredo	CIDADE UNIVERSITÁRIA	NAO LOCALIZADA	
1757	Rua Paizinho Sabia	CIDADE UNIVERSITÁRIA	1262-1987	https://drive.google.com/file/d/1dcED180jaljKJ5wE-G-ikP0.U8.KiNwK/view?usp=sharing
564	Rua Pedro Luciano de Souza	CIDADE UNIVERSITÁRIA	4.613-2016	https://drive.google.com/file/d/1IDH8imZn-CH71x1OcfmL_Y6gN_QrKf/view?usp=sharing
1737	Rua Professora Vaneide Soares Bezerra	CIDADE UNIVERSITÁRIA	NAO LOCALIZADA	
450	Rua Raimunda Batista Lobo	CIDADE UNIVERSITÁRIA	2.042-1995	https://drive.google.com/file/d/1zefYlfl8In508NNKHuE99C8BDs-r_Yao/view?usp=sharing



ID	NOMES	BAIRRO	LEI	LINK
534	Rua Ricardo Luiz de Andrade	CIDADE UNIVERSITÁRIA	2.836-2004	https://drive.google.com/file/d/1auYECx5jVsk1M0ebNnkXhubOigLD9j/view?usp=sharing
534	Rua Ricardo Luiz de Andrade	CIDADE UNIVERSITÁRIA	2.836-2004	https://drive.google.com/file/d/1auYECx5jVsk1M0ebNnkXhubOigLD9j/view?usp=sharing
559	Rua Vicente Ferreira Duarte	CIDADE UNIVERSITÁRIA	2.874-2005	https://drive.google.com/file/d/1swbKjCECRHrsP7rkBGEj0OoxfICEJ3j/view?usp=sharing
1740	Rua Vicente Teixeira de Macedo	CIDADE UNIVERSITÁRIA	1277-1987	https://drive.google.com/file/d/1ckhQ7N-6itnuvHEN_r6LUjBMSiC638pb/view?usp=sharing






Distrito Industrial



500 m

250


0

		ESTADO DO CEARÁ	
		PREFEITURA MUNICIPAL DE JUAZEIRO DO NORTE	
OBJETO: DELIMITAÇÃO DE BAIRROS		PRANCHA: 44/46	
RESPONSÁVEL TÉCNICO: THIAGO OLIVEIRA DE MESQUITA		ZONA: ZGL-AP-N.23 / ZGL-AP-N.25 ZGL-AP-N.26 / ZGL-AI-D.27 ZGL-AI-D.28	
CONTEÚDO: DELIMITAÇÃO DO BAIRRO DIST. INDUSTRIAL E SUA RESPECTIVA MALHA VIÁRIA		CREA-CE-341457	
DATA: FEVEREIRO DE 2024	POPULAÇÃO (2010): 495 hab	ÁREA TOTAL: 705.205,12 m²	PERÍMETRO TOTAL DAS VIAS: 21.654,63 m


RUAS POR BAIRRO
DISTRITO INDUSTRIAL

ID	NOMES	BAIRRO	LEI	LINK
583	Rua Antonieta Maria da Conceição	DISTRITO INDUSTRIAL	4.476-2015	https://drive.google.com/file/d/1sOjUSEPloa3SKuZQgd-BET67SwsUIYKW/view?usp=sharing
584	sem nome	DISTRITO INDUSTRIAL	NÃO LOCALIZADA	
585	sem nome	DISTRITO INDUSTRIAL	NÃO LOCALIZADA	
586	sem nome	DISTRITO INDUSTRIAL	NÃO LOCALIZADA	
587	sem nome	DISTRITO INDUSTRIAL	NÃO LOCALIZADA	
2266	sem nome	DISTRITO INDUSTRIAL	NÃO LOCALIZADA	
2293	Rua Josias Inojosa de Oliveira	DISTRITO INDUSTRIAL	5069-2020	https://drive.google.com/file/d/1b8EiWxkAPtRbnONCmqtz-qX_s1Yt44Ea/view?usp=sharing
2459	Rua Talitha, pietra de Oliveira Garcia	DISTRITO INDUSTRIAL	4669-2016	https://drive.google.com/file/d/1zvg5py1LMU9jCsQYZ_vhgWbhwMQ6fkl/view?usp=sharing
2471	sem nome	DISTRITO INDUSTRIAL	NÃO LOCALIZADA	
2480	Avenida Francisco Alves Saraiva	DISTRITO INDUSTRIAL	NÃO LOCALIZADA	
2481	sem nome	DISTRITO INDUSTRIAL	NÃO LOCALIZADA	
2482	Avenida Francisco Alves Saraiva	DISTRITO INDUSTRIAL	NÃO LOCALIZADA	





Distrito de Marrocos

		ESTADO DO CEARÁ	
		PREFEITURA MUNICIPAL DE JUAZEIRO DO NORTE	
OBJETO: DELIMITAÇÃO DE BAIRROS		PRANCHA:	45/46
RESPONSÁVEL TÉCNICO: THIAGO OLIVEIRA DE MESQUITA	CREA-CE:341.457	ZONA:	ZGL-ALN.47 / ZG-SS.D.48
CONTEÚDO: DELIMITAÇÃO DO BAIRRO DIST. MARROCOS E SUA RESPECTIVA MALHA VIÁRIA		ÁREA TOTAL:	556.464,80 m ²
DATA: FEVEREIRO DE 2024	POPULAÇÃO (2010): 637 hab	PERÍMETRO TOTAL DAS VIAS: 3.298,29 m	



500 m

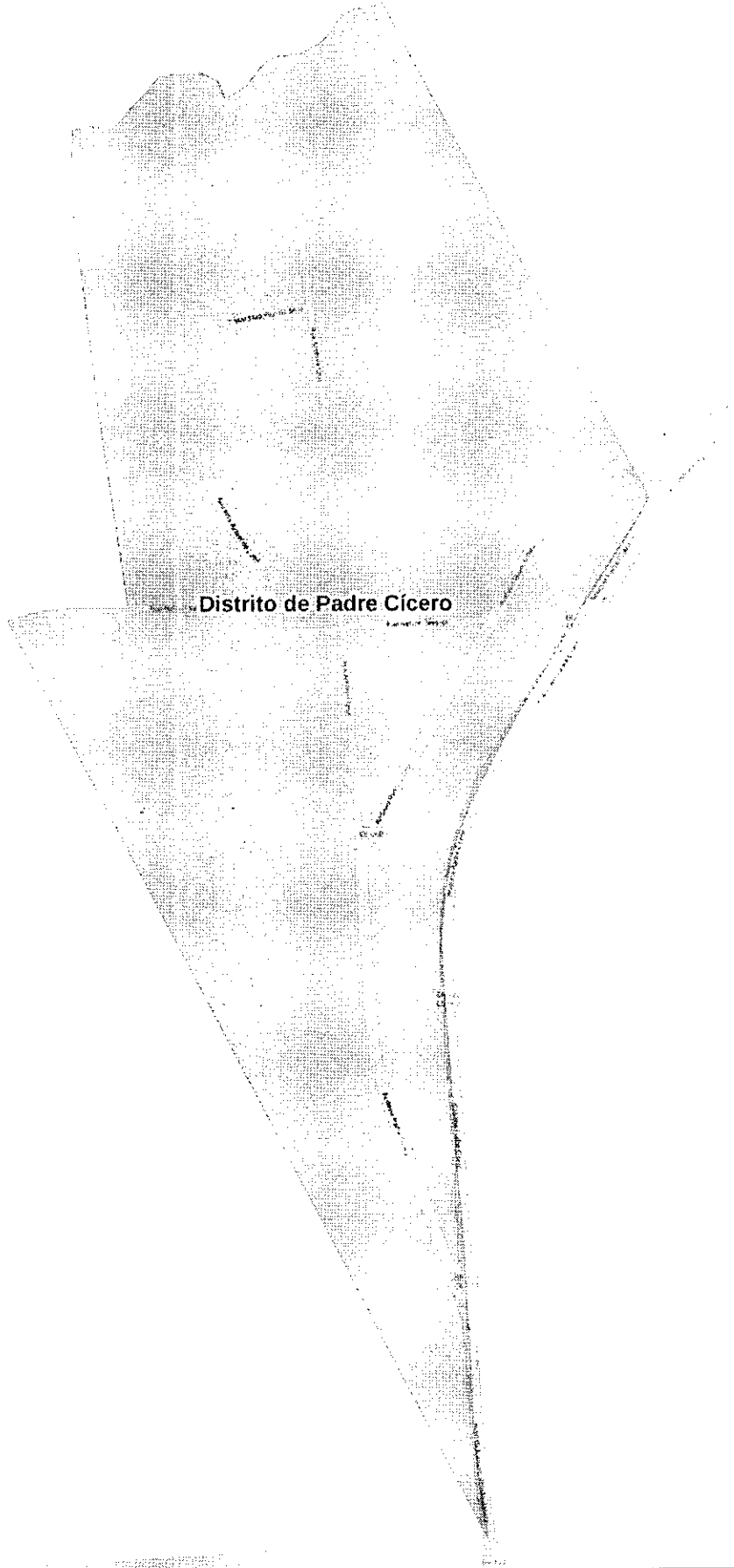
250

0

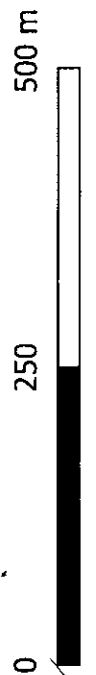
RUAS POR BAIRRO
DISTRITO MARROCOS

ID	NOMES	BAIRRO	LEI	LINK
602	Rua Antônio de Souza	DISTRITO MARROCOS	2416-1999	https://drive.google.com/file/d/1zQl-0mmwfwyIQQD-JIT2OgKEO2mmTxs9/view?usp=sharing
589	Rua Antonio Gomes Ferreira	DISTRITO MARROCOS	2190-1997	https://drive.google.com/file/d/1U9tFIsJubSjQzqtHobJ_TgY2leicX_gdU/view?usp=sharing
591	Rua Cicero Araújo Pereira (cincincho)	DISTRITO MARROCOS	2415-1999	https://drive.google.com/file/d/1LUN9OE_rPpetyUVgGCOzrIBZ_8ZBhQQ0f/view?usp=sharing
600	Rua Manoel Pereira dos Santos	DISTRITO MARROCOS	2413-1999	https://drive.google.com/file/d/1b2AGFDiuM1S_loyDZ04KDxpvfV1E5xG/view?usp=sharing
592	Rua Romilery Alves Pereira	DISTRITO MARROCOS	2414-1999	https://drive.google.com/file/d/1TQT_oBUQTHA2ucU7y9jzLbHy9S5GnlV/view?usp=sharing
588	sem nome	DISTRITO MARROCOS	NÃO LOCALIZADA	
590	sem nome	DISTRITO MARROCOS	NÃO LOCALIZADA	
593	sem nome	DISTRITO MARROCOS	NÃO LOCALIZADA	
594	sem nome	DISTRITO MARROCOS	NÃO LOCALIZADA	
595	sem nome	DISTRITO MARROCOS	NÃO LOCALIZADA	
596	sem nome	DISTRITO MARROCOS	NÃO LOCALIZADA	
597	sem nome	DISTRITO MARROCOS	NÃO LOCALIZADA	
598	sem nome	DISTRITO MARROCOS	NÃO LOCALIZADA	
599	sem nome	DISTRITO MARROCOS	NÃO LOCALIZADA	
601	sem nome	DISTRITO MARROCOS	NÃO LOCALIZADA	
603	Tavessa Chico Gomes	DISTRITO MARROCOS	2417-1999	https://drive.google.com/file/d/12Xi4V-QvOaq9IUzLz6GqjgBvbChtr_AB/view?usp=sharing






ESTADO DO CEARÁ		PREFEITURA MUNICIPAL DE JUAZEIRO DO NORTE	
OBJETO: DELIMITAÇÃO DE BAIRROS		PRANCHA: 46/46	
RESPONSÁVEL TÉCNICO: THIAGO OLIVEIRA DE MESQUITA	CREA-CE:341.457	ZONA: ZGLA1.M.37 / ZGLA1.M.38	PERÍMETRO TOTAL DAS VÍAS: 3.808,76 m.
CONTEÚDO: DELIMITAÇÃO DO BAIRRO DIST. PADRE CÍCERO E SUA RESPECTIVA MALHA VIÁRIA		ÁREA TOTAL: 425.563,28 m²	
DATA: FEVEREIRO DE 2024	POPULAÇÃO (2010): 995 hab		



RUAS POR BAIRRO
DISTRITO PADRE CICERO

ID	NOMES	BAIRRO	LEI	LINK
604	Rodovia Padre Cicero	DISTRITO PADRE CICERO	NÃO LOCALIZADA	
607	Rua Antônio Cruz	DISTRITO PADRE CICERO	NÃO LOCALIZADA	
608	Rua João Vital da Silva	DISTRITO PADRE CICERO	NÃO LOCALIZADA	
609	Rua José de Brito Sobrinho	DISTRITO PADRE CICERO	NÃO LOCALIZADA	
610	Rua José Rafael de Lima	DISTRITO PADRE CICERO	1.708-1992	https://drive.google.com/file/d/1BrO2C5iWjXVHR2zy1PIMMofical7T5W/view?usp=sharing
606	Rua Nelson Tavares	DISTRITO PADRE CICERO	1.828-1993	https://drive.google.com/file/d/12VhF68Q3MgqYIzEKyVFF4fqj5TlwB/view?usp=sharing
617	Rua Nelson Tavares	DISTRITO PADRE CICERO	1.828-1993	https://drive.google.com/file/d/12VhF68Q3MgqYIzEKyVFF4fqj5TlwB/view?usp=sharing
605	sem nome	DISTRITO PADRE CICERO	NÃO LOCALIZADA	https://drive.google.com/file/d/1ka96EImbHkK3on84SWiVApcdBhK3pSO/view?usp=sharing
611	sem nome	DISTRITO PADRE CICERO	NÃO LOCALIZADA	https://drive.google.com/file/d/1ka96EImbHkK3on84SWiVApcdBhK3pSO/view?usp=sharing
612	sem nome	DISTRITO PADRE CICERO	NÃO LOCALIZADA	https://drive.google.com/file/d/1ka96EImbHkK3on84SWiVApcdBhK3pSO/view?usp=sharing
613	sem nome	DISTRITO PADRE CICERO	NÃO LOCALIZADA	https://drive.google.com/file/d/1ka96EImbHkK3on84SWiVApcdBhK3pSO/view?usp=sharing
614	sem nome	DISTRITO PADRE CICERO	NÃO LOCALIZADA	https://drive.google.com/file/d/1ka96EImbHkK3on84SWiVApcdBhK3pSO/view?usp=sharing
615	sem nome	DISTRITO PADRE CICERO	NÃO LOCALIZADA	https://drive.google.com/file/d/1ka96EImbHkK3on84SWiVApcdBhK3pSO/view?usp=sharing
616	sem nome	DISTRITO PADRE CICERO	NÃO LOCALIZADA	https://drive.google.com/file/d/1ka96EImbHkK3on84SWiVApcdBhK3pSO/view?usp=sharing
618	sem nome	DISTRITO PADRE CICERO	NÃO LOCALIZADA	https://drive.google.com/file/d/1ka96EImbHkK3on84SWiVApcdBhK3pSO/view?usp=sharing





Fátima


	ESTADO DO CEARÁ PREFEITURA MUNICIPAL DE JUAZEIRO DO NORTE
OBJETO: DELIMITAÇÃO DE BAIRROS	PRANCHETA: 05/46
RESPONSÁVEL TÉCNICO: THIAGO OLIVEIRA DE MESQUITA	CREA-CE:341.457
CONTEÚDO: DELIMITAÇÃO DO BAIRRO FÁTIMA E SUA RESPECTIVA MALHA VIÁRIA	ZONA: ZGL.ALN.47
DATA: FEVEREIRO DE 2024	POPULAÇÃO (2010): 3.856 hab ÁREA TOTAL: 1.257.718,65 m ² PERÍMETRO TOTAL DAS VIAS: 16.620,57 m



RUAS POR BAIRRO
FÁTIMA

ID	NOMES	BAIRRO	LEI	LINK
649	Avenida Dona Jove de Alencar Gonçalves	FÁTIMA	3.018-2006	https://drive.google.com/file/d/1MKbfHixuXzO7e3eBFJZNe1ZS1YCCnHvew?usp=sharing
650	Avenida Dona Jove de Alencar Gonçalves	FÁTIMA	3.018-2006	https://drive.google.com/file/d/1MKbfHixuXzO7e3eBFJZNe1ZS1YCCnHvew?usp=sharing
636	Avenida José Bezerra de Menezes	FÁTIMA	593-1977	https://drive.google.com/file/d/1FpPT-sY3U52Yd4YnHnHLeERkuRZ5v/view?usp=sharing
528	Avenida Prefeito Carlos Cruz	FÁTIMA	1-1990	https://drive.google.com/file/d/1oCGU32254RqEbyYlIz2HVE-TLD3qd-v/view?usp=sharing
678	Avenida Prefeito Carlos Cruz	FÁTIMA	1-1990	https://drive.google.com/file/d/1oCGU32254RqEbyYlIz2HVE-TLD3qd-v/view?usp=sharing
1602	Avenida Prefeito Carlos Cruz	FÁTIMA	01-1990	https://drive.google.com/file/d/1oCGU32254RqEbyYlIz2HVE-TLD3qd-v/view?usp=sharing
30	Avenida Raimundo Saraiva Coelho	FÁTIMA	855-1981	https://drive.google.com/file/d/1FD2KngzY-luWwOgre1K9uGfDnM89Y/view?usp=sharing
658	Avenida Virgílio Távora	FÁTIMA	3-1964	https://drive.google.com/file/d/11Bt-ykPaJT-e-9woksabhuN249L-nfWwMa/view?usp=sharing
644	projetada 1	FÁTIMA	NAO LOCALIZADA	
643	projetada 3	FÁTIMA	NAO LOCALIZADA	
645	projetada 7	FÁTIMA	NAO LOCALIZADA	
654	projetada 8	FÁTIMA	NAO LOCALIZADA	
1672	Rua Belo Dourado	FÁTIMA	NAO LOCALIZADA	
625	Rua Carneiro José Barbosa	FÁTIMA	739-1979	https://drive.google.com/file/d/10cEsbCXJdLUVMLHFI-vhsBwrmT1UeeOj/view?usp=sharing
647	Rua Cícero Roberto de Figueiredo	FÁTIMA	4.810-2017	https://drive.google.com/file/d/1Bbl-wmOVPOUGjsodAgabmm28L-YA88e-1X/view?usp=sharing
1656	Rua Coronel Nery	FÁTIMA	03-1965	https://drive.google.com/file/d/10PqHBOIz6R0IvdKAHW9eeCJPAClam2Us/view?usp=sharing
642	Rua Coronel Raul	FÁTIMA	NAO LOCALIZADA	
1655	Rua Coronel Raul	FÁTIMA	NAO LOCALIZADA	
2506	Rua do Cruzeiro	FÁTIMA	NAO LOCALIZADA	
621	Rua Emídio de Lira	FÁTIMA	688-1978	https://drive.google.com/file/d/11sz9JIB1fnvYVnkPvdEY00ek/view?usp=sharing
622	Rua Firminto Teixeira	FÁTIMA	688-1978	https://drive.google.com/file/d/1Etl-PWRhcmOHXohJa64_F1UCUQLwOL1v/view?usp=sharing
1660	Rua Formosa	FÁTIMA	03-1965	https://drive.google.com/file/d/1ozK0ssiV3KJllkQOI_dus3VkuUGT8x/view?usp=sharing
639	Rua Heloisa Sobreira Dias Camilo	FÁTIMA	688-1978	https://drive.google.com/file/d/10zK0ssiV3KJllkQOI_dus3VkuUGT8x/view?usp=sharing
624	Rua Januário Silvino Pereira	FÁTIMA	916-1981	https://drive.google.com/file/d/10diikSB_06kH0HIGCYdoYIOA5dkChhKpiv/view?usp=sharing
1659	Rua João Macelino	FÁTIMA	NAO LOCALIZADA	
635	Rua José Aparecido Bezerra Ribeiro	FÁTIMA	3.831-2011	https://drive.google.com/file/d/19cDFIvU4H3YGLySRiKxN8Y48G_LTJ/view?usp=sharing
655	Rua José Cícero de Menezes	FÁTIMA	4.810-2017	https://drive.google.com/file/d/1Bbl-wmOVPOUGjsodAgabmm28L-YA88e-1X/view?usp=sharing
637	Rua José Ferreira Duarte	FÁTIMA	3.059-2006	https://drive.google.com/file/d/1GRuskQqb57XZdzgmMw3B3JgZSGCZJsD/view?usp=sharing
630	Rua Josefa Muniz	FÁTIMA	1.582-1990	https://drive.google.com/file/d/1Fz-malCWAxY5nuv-3RUJl_pVgQVE1ORX/view?usp=sharing
648	Rua Juazeiro	FÁTIMA	4.171-2013	https://drive.google.com/file/d/1oI9JlQg7aXy3CWBFx0YAF05nIYo/view?usp=sharing
2576	Rua Manoel Coelho de Alencar	FÁTIMA	686-1978	https://drive.google.com/file/d/1ac1kOccv6Xl1xX12VfAeQos7E5p/view?usp=sharing
2594	Rua Maria Amália Bezerra	FÁTIMA	686-1978	https://drive.google.com/file/d/1SoH9kLLdBFwbkx2yfSSh7H14pZ87OM9/view?usp=sharing
634	Rua Miguelina Araújo	FÁTIMA	1.796-1992	https://drive.google.com/file/d/18LcB5GCG8W70Gx5Z4SHXhzedkL64/view?usp=sharing
17	Rua Pedro Carvalho	FÁTIMA	NAO LOCALIZADA	
2584	Rua Pedro Ferreira Lustrosa	FÁTIMA	943-1982	https://drive.google.com/file/d/15or7O_8J1cTi-q7320avbw-pdP9woTN/view?usp=sharing
661	Rua Pedro Guilherme	FÁTIMA	736-1979	https://drive.google.com/file/d/1YW0pmvVqYFM89A9C_FDUNjvdkFR9d/view?usp=sharing
641	Rua Raimunda Bento de Figueiredo	FÁTIMA	955-1982	https://drive.google.com/file/d/1Um2p4FYWd8MEpb80DwIqIydeD7mN/view?usp=sharing
646	Rua Raimunda Pereira de Figueiredo	FÁTIMA	4.810-2017	https://drive.google.com/file/d/1Bbl-wmOVPOUGjsodAgabmm28L-YA88e-1X/view?usp=sharing
651	Rua Romana Rodrigues de Matos	FÁTIMA	4.652-2016	https://drive.google.com/file/d/1hwYp2QJCM_hxfokA98exabV61f5/view?usp=sharing
623	Rua Roseira Agostinho de Lemos	FÁTIMA	688-1978	https://drive.google.com/file/d/1ZG1ZM4zA99E7qI209WLCPhTBY2GIXb/view?usp=sharing
638	Rua São Braz	FÁTIMA	3.087-2006	https://drive.google.com/file/d/1qv_j4kn2Gcn0n6MAswUF0BGV3okJf/view?usp=sharing
632	Rua Tabelaão Luiz Teófilo Machado	FÁTIMA	NAO LOCALIZADA	
640	Rua Terézinha Frietas Barbosa	FÁTIMA	5.049-2020	https://drive.google.com/file/d/1KfTl0PyDdSdyk9epL_ujO7LWE4rphd/view?usp=sharing
633	Rua Violeiro José Gaspar	FÁTIMA	687-1978	https://drive.google.com/file/d/1pfrRkGTICT2WfZVNB-IMC_H2qB3KE/view?usp=sharing
116	sem nome	FÁTIMA	NAO LOCALIZADA	
652	sem nome	FÁTIMA	NAO LOCALIZADA	
653	sem nome	FÁTIMA	NAO LOCALIZADA	
659	sem nome	FÁTIMA	NAO LOCALIZADA	





Franciscanos

	ESTADO DO CEARÁ PREFEITURA MUNICIPAL DE JUAZEIRO DO NORTE	
	OBJETO: DELIMITAÇÃO DE BARRIOS	PRANCHA: 14/46
RESPONSÁVEL TÉCNICO: THIAGO OLIVEIRA DE MESQUITA	CREA-CE:341457	ZONA: ZGL-DN-DN.02 / ZGL-AI.N.39 ZGL-AI.N.40
CONTEÚDO: DELIMITAÇÃO DO BARRIO FRANCISCANOS E SUA RESPECTIVA MALHA VIÁRIA	POPULAÇÃO (2010): 12.494 hab	PERÍMETRO TOTAL DAS VIAS: 17.723,05 m
DATA: FEVEREIRO DE 2024	ÁREA TOTAL: 752.446,25 m ²	



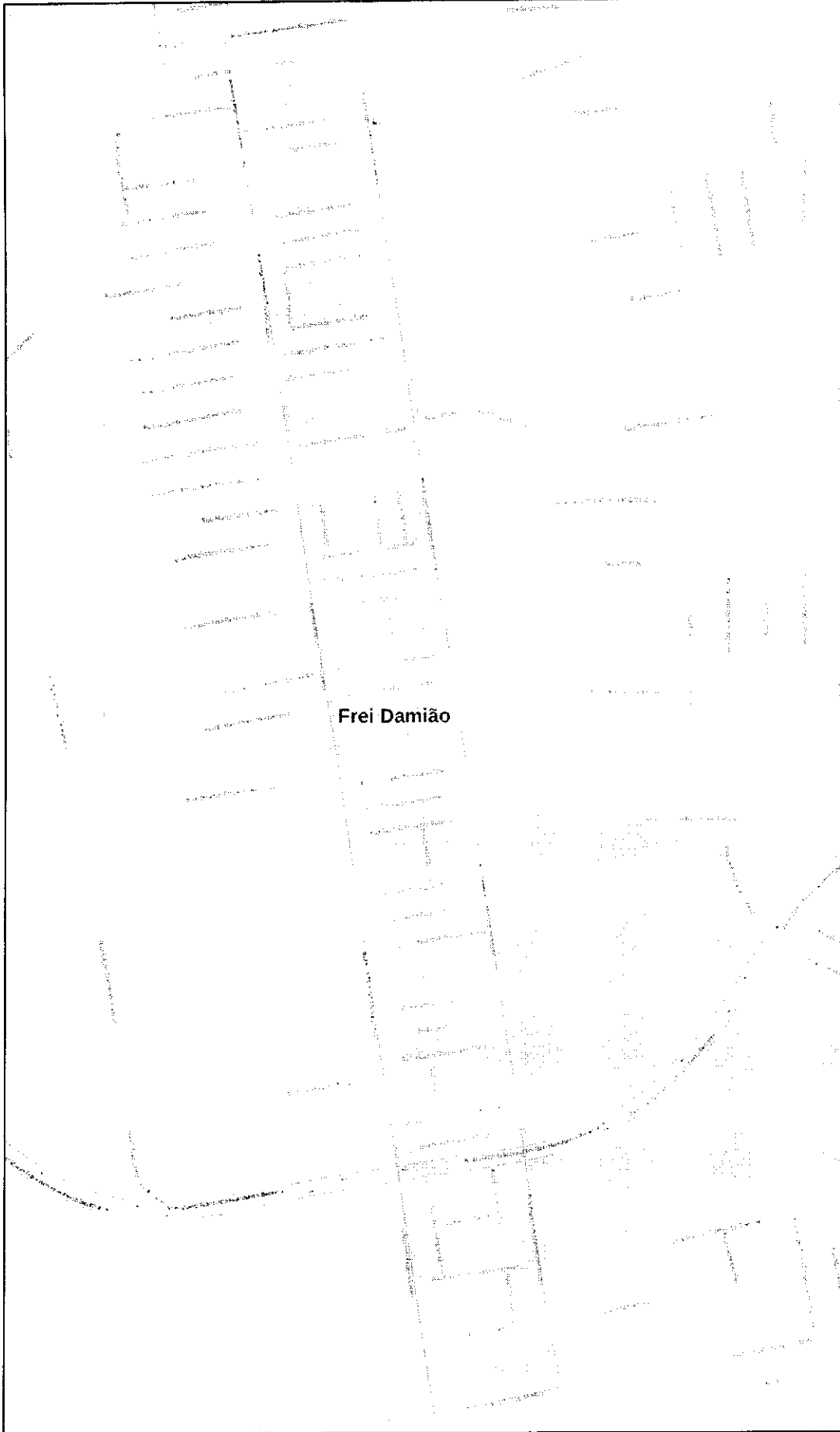
0 100 200 m




RUAS POR BAIRRO FRANCISCANOS

ID	NOMES	BAIRRO	LEI	LINK
680	Avenida Ailton Sena	FRANCISCANOS	1.956-1994	https://drive.google.com/file/d/14gIQKBOgY5EZ4EIkxp1mZkuEUn_NC_p/view?usp=sharing
707	Avenida Ailton Sena	FRANCISCANOS	1.956-1994	https://drive.google.com/file/d/14gIQKBOgY5EZ4EIkxp1mZkuEUn_NC_p/view?usp=sharing
1122	Avenida Prefeito Ailton Gomes	FRANCISCANOS	601-1977	https://drive.google.com/file/d/1uE3tmvPPYgMfVv4y91vfWnllbw7hW/view?usp=sharing
1696	Avenida Prefeito Ailton Gomes	FRANCISCANOS	601-1977	https://drive.google.com/file/d/1uE3tmvPPYgMfVv4y91vfWnllbw7hW/view?usp=sharing
528	Avenida Prefeito Carlos Cruz	FRANCISCANOS	1-1990	https://drive.google.com/file/d/1oCGU32254RqtEbYfllz2HVE-TLD3qd-View?usp=sharing
678	Avenida Prefeito Carlos Cruz	FRANCISCANOS	1-1990	https://drive.google.com/file/d/1oCGU32254RqtEbYfllz2HVE-TLD3qd-View?usp=sharing
2174	Avenida Prefeito Carlos Cruz	FRANCISCANOS	1-1990	https://drive.google.com/file/d/1oCGU32254RqtEbYfllz2HVE-TLD3qd-View?usp=sharing
5055	Avenida Prefeito Carlos Cruz	FRANCISCANOS	01-1990	https://drive.google.com/file/d/1oCGU32254RqtEbYfllz2HVE-TLD3qd-View?usp=sharing
705	Rua 19 de Novembro	FRANCISCANOS	NÃO LOCALIZADA	
709	Rua 22 de Abril	FRANCISCANOS	NÃO LOCALIZADA	
665	Rua Campos Elísios	FRANCISCANOS	NÃO LOCALIZADA	
667	Rua Campos Elísios	FRANCISCANOS	NÃO LOCALIZADA	
669	Rua Carolina Sobreira	FRANCISCANOS	NÃO LOCALIZADA	
710	Rua Coronel Carneiro	FRANCISCANOS	NÃO LOCALIZADA	
1706	Rua da Paz	FRANCISCANOS	NÃO LOCALIZADA	
1668	Rua do Limoeiro	FRANCISCANOS	338-1968	https://drive.google.com/file/d/1R4nyA0au3dgc-P41xwvS9dDsT2N_e3V/view?usp=sharing
1664	Rua Dom Bosco	FRANCISCANOS	NÃO LOCALIZADA	
685	Rua Dom Pedro II	FRANCISCANOS	252-1966	https://drive.google.com/file/d/1XFZWQvQRyHjrDjUe_Mw_31pXRuSgG/view?usp=sharing
703	Rua Dom Pedro II	FRANCISCANOS	252-1966	https://drive.google.com/file/d/1XFZWQvQRyHjrDjUe_Mw_31pXRuSgG/view?usp=sharing
2546	Rua Domingos Sávio Rodrigues	FRANCISCANOS	03-1965	https://drive.google.com/file/d/10PdhHBOz6RvdkAHW9eeQJPAClam2Us/view?usp=sharing
1728	Rua General Sampaio	FRANCISCANOS	NÃO LOCALIZADA	
708	Rua João Gomes da Silva	FRANCISCANOS	2.333-1998	https://drive.google.com/file/d/1swwdDtaG-LDL2mYDDfeZG60Onm-L/view?usp=sharing
1895	Rua José de Alencar	FRANCISCANOS	29-1939	https://drive.google.com/file/d/1-0Km8BkazO688qb2-D6g8Pu1HsVRP_1P/view?usp=sharing
682	Rua Leão XIII	FRANCISCANOS	NÃO LOCALIZADA	
2036	Rua Leão XIII	FRANCISCANOS	NÃO LOCALIZADA	
676	Rua Monsenhor Esmeraldo	FRANCISCANOS	NÃO LOCALIZADA	
689	Rua Nossa Senhora de Lourdes	FRANCISCANOS	NÃO LOCALIZADA	
699	Rua Nossa Senhora de Lourdes	FRANCISCANOS	NÃO LOCALIZADA	
690	Rua Nossa Senhora do Carmo	FRANCISCANOS	4.147-2012	https://drive.google.com/file/d/1PraZm1F0SScyVEZJcF_kcl.eAFDNh4qp/view?usp=sharing
706	Rua Pimpim Almeida	FRANCISCANOS	NÃO LOCALIZADA	
711	Rua Pio IX	FRANCISCANOS	NÃO LOCALIZADA	
688	Rua Pio X	FRANCISCANOS	NÃO LOCALIZADA	
688	Rua Pio X	FRANCISCANOS	NÃO LOCALIZADA	
701	Rua Presidente Epitácio Pessoa	FRANCISCANOS	03-1965	https://drive.google.com/file/d/10PdhHBOz6RvdkAHW9eeQJPAClam2Us/view?usp=sharing
2545	Rua Presidente Epitácio Pessoa	FRANCISCANOS	03-1965	https://drive.google.com/file/d/10PdhHBOz6RvdkAHW9eeQJPAClam2Us/view?usp=sharing
1657	Rua Santa Inês	FRANCISCANOS	29-1939	https://drive.google.com/file/d/1-0Km8BkazO688qb2-D6g8Pu1HsVRP_1P/view?usp=sharing
693	Rua Santa Isabel	FRANCISCANOS	29-1939	https://drive.google.com/file/d/1-0Km8BkazO688qb2-D6g8Pu1HsVRP_1P/view?usp=sharing
688	Rua Santos Dumont	FRANCISCANOS	NÃO LOCALIZADA	
681	Rua São Benedito	FRANCISCANOS	29-1939	https://drive.google.com/file/d/1-0Km8BkazO688qb2-D6g8Pu1HsVRP_1P/view?usp=sharing
679	Rua São Bento	FRANCISCANOS	29-1939	https://drive.google.com/file/d/1-0Km8BkazO688qb2-D6g8Pu1HsVRP_1P/view?usp=sharing
687	Rua São Domingos	FRANCISCANOS	29-1939	https://drive.google.com/file/d/1-0Km8BkazO688qb2-D6g8Pu1HsVRP_1P/view?usp=sharing
1658	Rua São Geraldo	FRANCISCANOS	4148-2012	https://drive.google.com/file/d/1m9ga_NxNspnMgCuJ91tp6Vl_UJUSPAe3N/view?usp=sharing
666	Rua São Mamede	FRANCISCANOS	NÃO LOCALIZADA	
670	Rua São Mamede	FRANCISCANOS	NÃO LOCALIZADA	
702	Travessa Raimundo Coimbra	FRANCISCANOS	546-1975	https://drive.google.com/file/d/1M1nxFrDZ2UQjNQUw39pm356N.LitF0cH5/view?usp=sharing
704	Vila Impos!	FRANCISCANOS	NÃO LOCALIZADA	





Frei Damião

	ESTADO DO CEARÁ PREFEITURA MUNICIPAL DE JUAZEIRO DO NORTE	
OBJETO: DELIMITAÇÃO DE BAIROS	PRANCHA:	35/46
RESPONSÁVEL TÉCNICO: THIAGO OLIVEIRA DE MESQUITA	CREA-CE:	341457
CONTEÚDO: DEIMITAÇÃO DO BAIRO FREI DAMIÃO E SUA RESPECTIVA MALHA VIÁRIA	POPULAÇÃO (2010):	11.290 hab
DATA: FEVEREIRO DE 2024	ÁREA TOTAL:	770.148,24 m ²
	PERÍMETRO TOTAL DAS VIAS:	18.620,29 m



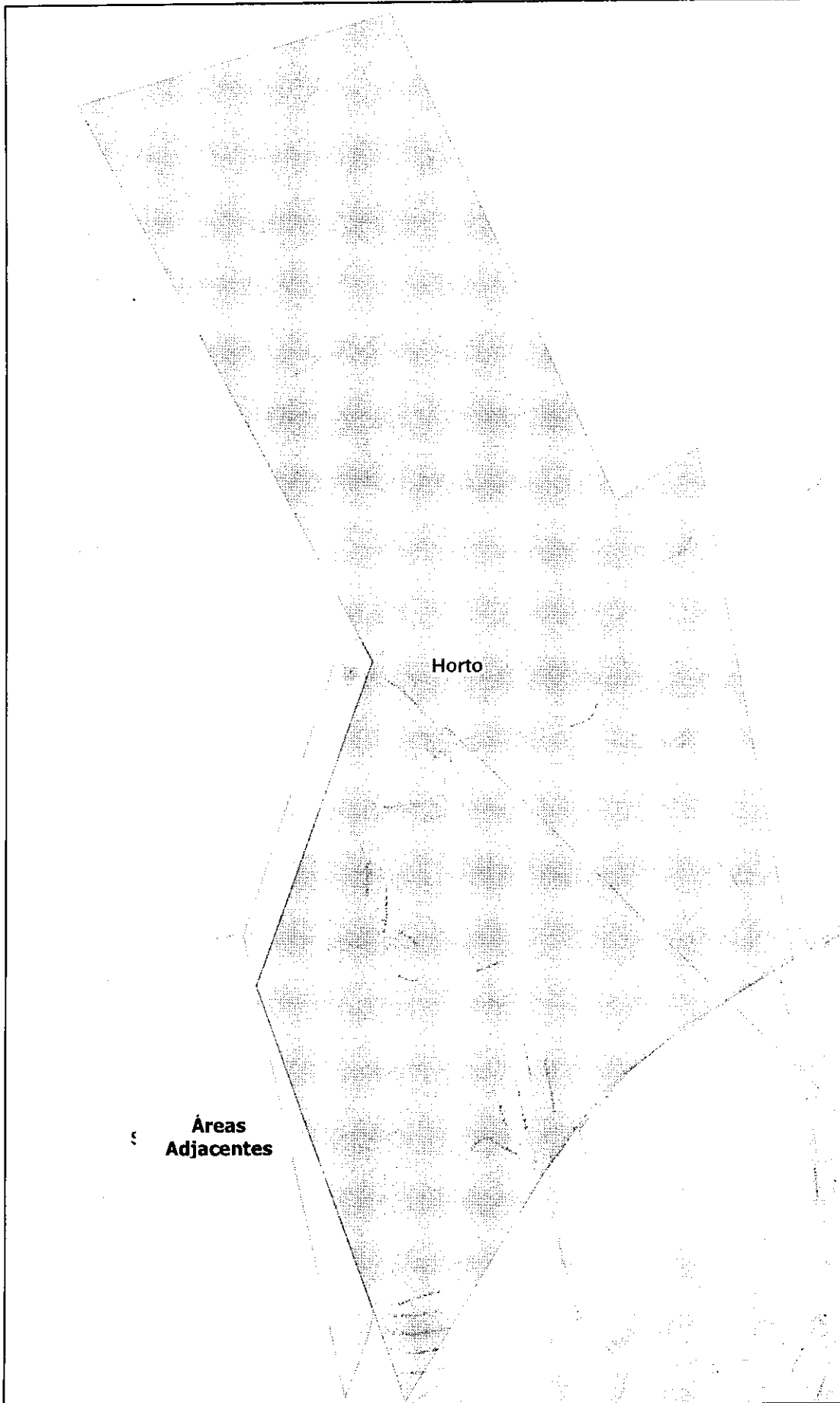
**RUAS POR BAIRRO
FREI DAMIÃO**

ID	NOMES	BAIRRO	LEI	LINK
2457	Avenida Manoel Tavares Lopes	FREI DAMIÃO	1705-1992	https://drive.google.com/file/d/1XwR4ar27oimpOAG5FJL2AVOSKHs_1mmv/view?usp=sharing
792	Rua Adélia Maria da Silva	FREI DAMIÃO	NÃO LOCALIZADA	
759	Rua Aderson Caboclo	FREI DAMIÃO	1.742-1992	https://drive.google.com/file/d/1ZVPXO1L_n9IFP45DQgdSW/Su4u04tKU9fiv/view?usp=sharing
760	Rua Ana Gonçalves Melo	FREI DAMIÃO	1.944-1994	https://drive.google.com/file/d/1PpaA2zJPL50tsPM4eD_-78DR2t6W3mZ/view?usp=sharing
774	Rua Ana Maria Duarte	FREI DAMIÃO	NÃO LOCALIZADA	
787	Rua Ana Teles Venício	FREI DAMIÃO	NÃO LOCALIZADA	
888	Rua Anita Neves Lima Couto	FREI DAMIÃO	2.562-2000	https://drive.google.com/file/d/1GUG3EQR2-Z7hzuuVmA_QW0-N9mG_JD/view?usp=sharing
761	Rua Antônio Bernardino da Silva	FREI DAMIÃO	1.748-1992	https://drive.google.com/file/d/1J63J1f6Y69X55CosYOGMTI_HND9f-Ja8_/view?usp=sharing
767	Rua Antônio Estevão do Nascimento	FREI DAMIÃO	1.745-1992	https://drive.google.com/file/d/1BnGoGMiyEV77V3k9KpNjUC83AbnEEyM4/view?usp=sharing
729	Rua Antônio Gomes da Silva	FREI DAMIÃO	NÃO LOCALIZADA	
735	Rua Arvore de Natal	FREI DAMIÃO	NÃO LOCALIZADA	
720	Rua Azarias Alves Xavier	FREI DAMIÃO	NÃO LOCALIZADA	
782	Rua Boa Vista	FREI DAMIÃO	NÃO LOCALIZADA	
2721	Rua Cerelino Quezado Figueiras Filho	FREI DAMIÃO	2237-1997	
739	Rua Construtor Raimundo José Diniz	FREI DAMIÃO	2.492-2000	https://drive.google.com/file/d/1wcxH2x af-z5baazQx8qT8roQJDa_Z/view?usp=sharing
765	Rua Cordelista Rodolfo Coelho Cavalcante	FREI DAMIÃO	1.750-1992	https://drive.google.com/file/d/1Fz_xHkGyDKYzQfjNO2QcHaNfTXWOcl6/view?usp=sharing
734	Rua Cosmo Manoel da Silva	FREI DAMIÃO	NÃO LOCALIZADA	https://drive.google.com/file/d/1dmN_CzW0ARWf0kOkkziniY5YDZQlmi/view?usp=sharing
781	Rua Dr. André Luiz	FREI DAMIÃO	NÃO LOCALIZADA	
801	Rua Dr. Osvaldo Juca Neto	FREI DAMIÃO	NÃO LOCALIZADA	
773	Rua Eiba Leite Pereira da Silva	FREI DAMIÃO	1.967-1994	https://drive.google.com/file/d/1KN2qDvL_MXWQgOBaM6EhquXWt2Vw0Pj/view?usp=sharing
791	Rua Emilia Vitorino	FREI DAMIÃO	NÃO LOCALIZADA	
800	Rua Emilia Vitorino	FREI DAMIÃO	NÃO LOCALIZADA	
769	Rua Estudante José dos Santos Lopes	FREI DAMIÃO	1.737-1992	https://drive.google.com/file/d/18m1OKGMGmOmQngPyUoa8s7d4Aulym-oJd/view?usp=sharing
719	Rua Francisca Correia Brasil	FREI DAMIÃO	NÃO LOCALIZADA	
748	Rua Francisca Germana	FREI DAMIÃO	2.935-2005	https://drive.google.com/file/d/1sgtqH8L_JR4b08_3xqWE43b5Dap3ar-3/view?usp=sharing
771	Rua Francisca Pereira de Melo	FREI DAMIÃO	1.740-1992	https://drive.google.com/file/d/16E2jpu4mM98KfY1OVZl9zSFD7Y5a7Yc/view?usp=sharing
766	Rua Francisco Domingos da Silva	FREI DAMIÃO	NÃO LOCALIZADA	
758	Rua Francisco Martins de Sousa	FREI DAMIÃO	1.717-1992	https://drive.google.com/file/d/1zewlla4h9s9LdQJ72Ck4SBXb8rPsm11U/view?usp=sharing
750	Rua Francisco Wilson Bezerra	FREI DAMIÃO	1.859-1993	https://drive.google.com/file/d/1Jel1r55MxfSrR8vJO1P_vrZyO3j-AwB/view?usp=sharing
740	Rua Geraldo Valdevino	FREI DAMIÃO	NÃO LOCALIZADA	
732	Rua Jacobina de Souza	FREI DAMIÃO	NÃO LOCALIZADA	
728	Rua Jardim da Alegria	FREI DAMIÃO	NÃO LOCALIZADA	
722	Rua João Manoel da Silva	FREI DAMIÃO	NÃO LOCALIZADA	
717	Rua João Pedro de Barros	FREI DAMIÃO	NÃO LOCALIZADA	
723	Rua Joaquim Alexandre de Souza	FREI DAMIÃO	NÃO LOCALIZADA	
716	Rua Joaquim Juvenal de Souza	FREI DAMIÃO	NÃO LOCALIZADA	
738	Rua José Cassiano da Silva	FREI DAMIÃO	1.739-1992	https://drive.google.com/file/d/1aP0_Ci3t4PwVpV5UjR92S0ITPRQEA/view?usp=sharing
749	Rua José Nicolau dos Santos	FREI DAMIÃO	3.966-2012	https://drive.google.com/file/d/16gABknEM3RD1EZh9qNGJ6ZRRovmCzrMew?usp=sharing
751	Rua José Nicolau dos Santos	FREI DAMIÃO	3.966-2012	https://drive.google.com/file/d/16gABknEM3RD1EZh9qNGJ6ZRRovmCzrMew?usp=sharing
2225	Rua José Nicolau dos Santos	FREI DAMIÃO	NÃO LOCALIZADA	
743	Rua José Thomaz de Freitas	FREI DAMIÃO	NÃO LOCALIZADA	
741	Rua José Tomás Ferreira	FREI DAMIÃO	NÃO LOCALIZADA	
775	Rua Josefa Cassiano dos Santos	FREI DAMIÃO	NÃO LOCALIZADA	
718	Rua Juscelino Garcia Custodio	FREI DAMIÃO	NÃO LOCALIZADA	
2834	Rua Leonardo da Silva Fontes	FREI DAMIÃO	2431-1999	https://drive.google.com/file/d/1Vac_mPCaPh_CP3773S5fEQ671pqlkRQ/view?usp=sharing
794	Rua Luiz Izidoro	FREI DAMIÃO	NÃO LOCALIZADA	
724	Rua Manoel da Contiança	FREI DAMIÃO	NÃO LOCALIZADA	
755	Rua Manoel de Barros (Beato)	FREI DAMIÃO	1.823-1998	



ID	NOMES	BAIRRO	LEI	LINK
727	Rua Marcos Alves Pereira	FREI DAMIÃO	NÃO LOCALIZADA	
795	Rua Maria Almerinda de Oliveira	FREI DAMIÃO	2.950-2005	https://drive.google.com/file/d/1HSRjRokEAlICp6a7iKWKkPSeRxE4I9kY/view?usp=sharing
730	Rua Maria Antônia de Oliveira	FREI DAMIÃO	NÃO LOCALIZADA	
742	Rua Maria Bezerra de Araújo	FREI DAMIÃO	NÃO LOCALIZADA	
714	Rua Maria de Freitas	FREI DAMIÃO	NÃO LOCALIZADA	
772	Rua Maria de Lourdes Soares	FREI DAMIÃO	1.749-1992	https://drive.google.com/file/d/1Ofoea8xL2aeo7vOIBegHtQLQZGOHhUS/view?usp=sharing
2771	Rua Maria Diva de Carvalho	FREI DAMIÃO	NÃO LOCALIZADA	
753	Rua Maria do Carmo Ferreira	FREI DAMIÃO	1.941-1994	https://drive.google.com/file/d/1KgtZGIZKwKvXlth6bzaoURLS37rl_nMo/view?usp=sharing
793	Rua Maria Marques	FREI DAMIÃO	NÃO LOCALIZADA	
779	Rua Maria Mimososa de Lima	FREI DAMIÃO	2.936-2005	https://drive.google.com/file/d/1xO5hmFMSDJI6Lzr6L_XgoKEJMI_Mwsmi/view?usp=sharing
778	Rua Maria Tavares Noca	FREI DAMIÃO	1.943-1994	https://drive.google.com/file/d/1QZJFbzgKIZGG1TCWIBDsGGv_wSPGLon/view?usp=sharing
776	Rua Maririna Cassiano dos Santos	FREI DAMIÃO	NÃO LOCALIZADA	
784	Rua Navegador Pedro Alvares Cabral	FREI DAMIÃO	NÃO LOCALIZADA	
777	Rua Pedro Cassiano dos Santos	FREI DAMIÃO	NÃO LOCALIZADA	
780	Rua Pedro Gomes de Souza	FREI DAMIÃO	2.937-2005	https://drive.google.com/file/d/1H38uCS7TXfkQnmV9ZBKu-NY5NgUz44U/view?usp=sharing
713	Rua Pedro Juvenal de Sousa	FREI DAMIÃO	NÃO LOCALIZADA	
737	Rua Pedro Vieira de Araújo	FREI DAMIÃO	NÃO LOCALIZADA	
754	Rua Poeta José Merquilha de Souza	FREI DAMIÃO	17.471-992	https://drive.google.com/file/d/1TSP74MUK888RNaIT9aUfRgB07JEkuH/view?usp=sharing
752	Rua Poeta Vitorio Vicente	FREI DAMIÃO	1.741-1992	https://drive.google.com/file/d/15SHEJTYMLWHeWAVOMQBkUkIKwOk/view?usp=sharing
745	Rua Raimundo Bezerra Sobrinho	FREI DAMIÃO	1.858-1993	https://drive.google.com/file/d/17QIP102NTXOCyM9CwJrf6gYURXqtk/view?usp=sharing
789	Rua Raimundo João Gonçalves	FREI DAMIÃO	NÃO LOCALIZADA	
744	Rua Raimundo Marques da Silva (mundinho)	FREI DAMIÃO	1.823-1998	
736	Rua Raimundo Sobrinho	FREI DAMIÃO	NÃO LOCALIZADA	
786	Rua Renan Felinto de Carvalho Gonçalves	FREI DAMIÃO	2.551-2000	https://drive.google.com/file/d/1bGMVJLvd12TYka6YOr4fB2yPz4K_n/view?usp=sharing
721	Rua Rosa Rita da Conceição	FREI DAMIÃO	NÃO LOCALIZADA	
770	Rua Santoneiro João Lucas	FREI DAMIÃO	1.751-1992	https://drive.google.com/file/d/103wunnetawWx0DaCxpI7_EaKkIXNgSNs/view?usp=sharing
729	Rua Santa Quitéria	FREI DAMIÃO	NÃO LOCALIZADA	
746	Rua Severina Lindalva Soares	FREI DAMIÃO	1.738-1992	https://drive.google.com/file/d/1sNPsoFFpyzZskbT2mYyQd9TOB-jnOn/view?usp=sharing
783	Rua Silvino Macedo	FREI DAMIÃO	NÃO LOCALIZADA	
715	Rua Sirilo Salustiano de Menezes	FREI DAMIÃO	NÃO LOCALIZADA	
764	Rua Tabelaio Vicente Pereira	FREI DAMIÃO	1.969-1994	https://drive.google.com/file/d/1cCbfbCFW04BV3kAlJ9gZ_eXLu8tN/view?usp=sharing
768	Rua Tenente Alfredo	FREI DAMIÃO	1.942-1994	https://drive.google.com/file/d/1W-vH-OLK-fo9W3jNH555PLBBRAhHj09po/view?usp=sharing
733	Rua Tiburino Euclides Avaruna	FREI DAMIÃO	NÃO LOCALIZADA	
763	Rua Vereador Raimundo José da Silva	FREI DAMIÃO	1.761-1992	https://drive.google.com/file/d/1wcrQLzuAWlOmrazaZ1EktGQs1WmMc2X/view?usp=sharing
726	Rua Vicente Barbosa de Melo	FREI DAMIÃO	NÃO LOCALIZADA	
731	Rua Vicente Barbosa de Melo	FREI DAMIÃO	NÃO LOCALIZADA	
785	Rua Zacarias de Goes	FREI DAMIÃO	NÃO LOCALIZADA	
747	sem nome	FREI DAMIÃO	NÃO LOCALIZADA	
757	sem nome	FREI DAMIÃO	NÃO LOCALIZADA	
796	sem nome	FREI DAMIÃO	NÃO LOCALIZADA	
798	sem nome	FREI DAMIÃO	NÃO LOCALIZADA	
756	Travessa João Lucas Costa	FREI DAMIÃO	NÃO LOCALIZADA	






Horto

Áreas Adjacentes

	ESTADO DO CEARÁ	
	PREFEITURA MUNICIPAL DE JUAZEIRO DO NORTE	
OBJETO: DELIMITAÇÃO DE BAIRROS		PRANCHA: 25/46
RESPONSÁVEL TÉCNICO: THIAGO OLIVEIRA DE MESQUITA	CREA-CE: 341457	ZONA: ZGLAI.N.45 / ZGLAI.N.46
CONTEÚDO DELIMITAÇÃO DO BARRIO HORTO E ÁREAS ADJACENTES E SUA RESPECTIVA MALHA VIÁRIA		PERÍMETRO TOTAL DAS VIAS: 15.707,94 m
DATA: FEVEREIRO DE 2024	POPULAÇÃO (2010): 4.768 hab	ÁREA TOTAL: 3.520.486,75 m²




**RUAS POR BAIRRO
HORTO**

ID	NOMES	BAIRRO	LEI	LINK
2113	Alameda Maria Luiza Sequendo Pereira	HORTO	4934-2019	https://drive.google.com/file/d/1u4w3kzqrclMvB9jK0mceLUmMB7qr0r8r8/view?usp=sharing
2698	Anel Rodoviário do Cariri	HORTO	NÃO LOCALIZADA	
2704	Av. Padre Jesu Flor (Rua dos Pombos)	HORTO	NÃO LOCALIZADA	
2091	Avenida Caio Cesar Bianchi	HORTO	1760-1992	https://drive.google.com/file/d/1G1ZHT7PhUkR1PLDsdCoGk-wx03UjW_M/view?usp=sharing
2094	Avenida Caio Cesar Bianchi	HORTO	4934-2019	https://drive.google.com/file/d/1u4w3kzqrclMvB9jK0mceLUmMB7qr0r8r8/view?usp=sharing
2095	Avenida Caio Cesar Bianchi	HORTO	4934-2019	https://drive.google.com/file/d/1u4w3kzqrclMvB9jK0mceLUmMB7qr0r8r8/view?usp=sharing
2098	Avenida Caio Cesar Bianchi	HORTO	4934-2019	https://drive.google.com/file/d/1u4w3kzqrclMvB9jK0mceLUmMB7qr0r8r8/view?usp=sharing
2099	Avenida Caio Cesar Bianchi	HORTO	4934-2019	https://drive.google.com/file/d/1u4w3kzqrclMvB9jK0mceLUmMB7qr0r8r8/view?usp=sharing
2108	Avenida Caio Cesar Bianchi	HORTO	4934-2019	https://drive.google.com/file/d/1u4w3kzqrclMvB9jK0mceLUmMB7qr0r8r8/view?usp=sharing
2110	Avenida Caio Cesar Bianchi	HORTO	4934-2019	https://drive.google.com/file/d/1u4w3kzqrclMvB9jK0mceLUmMB7qr0r8r8/view?usp=sharing
2078	Avenida José de Melo	HORTO	1260-1987	https://drive.google.com/file/d/1QVagf4Xy3MFbWolEUJTHJTR3eWBKc/view?usp=sharing
2120	Avenida José de Melo	HORTO	1260-1987	https://drive.google.com/file/d/1QVagf4Xy3MFbWolEUJTHJTR3eWBKc/view?usp=sharing
829	Bom Jesus do Horto	HORTO	1.056-1983	https://drive.google.com/file/d/16bwWkE-xmN7CF-TiK4ymjWkzQ5pnVxev/view?usp=sharing
841	Caminho do Horto	HORTO	2.361-1999	https://drive.google.com/file/d/1LQcinYu-D71MY_PtykY5sd4gcYfs1Gz/view?usp=sharing
842	Rua Ivan Bezerra Filho	HORTO	NÃO LOCALIZADA	
2129	Rua Acácia	HORTO	NÃO LOCALIZADA	
837	Rua Antônio Abílio da Silva	HORTO	2.737-2003	https://drive.google.com/file/d/1Qjpi6E5sdUXg3nVd2JeD8qBsuHY1u/view?usp=sharing
815	Rua Bela Vista	HORTO	2.650-2001	https://drive.google.com/file/d/1z90omA8wWfngc3xmtZGyHK_dTDAla/view?usp=sharing
2104	Rua Dionizia Lopes Calu	HORTO	4934-2019	https://drive.google.com/file/d/1u4w3kzqrclMvB9jK0mceLUmMB7qr0r8r8/view?usp=sharing
2102	Rua Eliza Correia da Silva	HORTO	4934-2019	https://drive.google.com/file/d/1u4w3kzqrclMvB9jK0mceLUmMB7qr0r8r8/view?usp=sharing
808	Rua Emídio Candido Magalhães	HORTO	2.855-2004	https://drive.google.com/file/d/1u4w3kzqrclMvB9jK0mceLUmMB7qr0r8r8/view?usp=sharing
806	Rua Espedito Belarmino de Sousa	HORTO	2.856-2004	https://drive.google.com/file/d/1aRXXAJLomxJf5vP2koxvZubvaWLQJ4Dw/view?usp=sharing
2130	Rua Flamboyant	HORTO	NÃO LOCALIZADA	
836	Rua Francisco José Pinheiro Neves	HORTO	2.858-2004	https://drive.google.com/file/d/1G1P7OzIPxLxLmAH5TGAwqVJgG4L0akS/view?usp=sharing
807	Rua Francisco Pereira da Silva	HORTO	NÃO LOCALIZADA	
818	Rua Galdá Bezerra	HORTO	NÃO LOCALIZADA	
820	Rua Geórgia Bezerra	HORTO	NÃO LOCALIZADA	
839	Rua João Benjamim Callou	HORTO	2.859-2004	https://drive.google.com/file/d/1ssfiypl_ezgcEecwKVub7y2VJIM_KVV/view?usp=sharing
810	Rua Jonas Gomes de Alencar	HORTO	2.860-2004	https://drive.google.com/file/d/1TJUjPdRqJ7JfBaellg_EyDcl.rte4t/view?usp=sharing
817	Rua José Arnaldo Bezerra Filho	HORTO	NÃO LOCALIZADA	
2105	Rua José Edmar de Sousa	HORTO	4.934-2019	https://drive.google.com/file/d/1u4w3kzqrclMvB9jK0mceLUmMB7qr0r8r8/view?usp=sharing
2100	Rua José Iramar de Macedo	HORTO	4.934-2019	https://drive.google.com/file/d/1u4w3kzqrclMvB9jK0mceLUmMB7qr0r8r8/view?usp=sharing
809	Rua José Romão Rodolfo	HORTO	2.861-2004	https://drive.google.com/file/d/1vJfFR1GONrdbUrt0rdnio1pPbBDy7d0N/view?usp=sharing
827	Rua José Vitorino	HORTO	NÃO LOCALIZADA	
811	Rua Lindalva Fernandes de Oliveira	HORTO	NÃO LOCALIZADA	
804	Rua Lindalva Rodrigues Bezerra	HORTO	1.648-1991	https://drive.google.com/file/d/1FB4AgcdDrUXWj2oPBz8JgQmBaG19-cCc/view?usp=sharing
2070	Rua Lindalva Rodrigues Bezerra	HORTO	1648-1991	https://drive.google.com/file/d/1FB4AgcdDrUXWj2oPBz8JgQmBaG19-cCc/view?usp=sharing
819	Rua Luiz Ivan Bezerra Filho	HORTO	NÃO LOCALIZADA	
812	Rua Manoel José da Silva	HORTO	2.862-2004	https://drive.google.com/file/d/1WwxyjRV1gCii500rLNYO-daAzoDyB/view?usp=sharing
2101	Rua Manuel Maria Couto Pinto	HORTO	4934-2019	https://drive.google.com/file/d/1u4w3kzqrclMvB9jK0mceLUmMB7qr0r8r8/view?usp=sharing
2102	Rua Manuel Maria Couto Pinto	HORTO	4934-2019	https://drive.google.com/file/d/1u4w3kzqrclMvB9jK0mceLUmMB7qr0r8r8/view?usp=sharing
2075	Rua Maria Cavalcante	HORTO	4033-2012	https://drive.google.com/file/d/n3:3YTLBcXaF3W-cux2ce33k6CqCF-Yj/view?usp=sharing
822	Rua Monsenhor Francisco Murolo de Sá Barreto	HORTO	3.015-2006	https://drive.google.com/file/d/15aDwYwY58003podOocl.WCWMAx242mkGJ/view?usp=sharing
816	Rua Padre Gino Moratelli	HORTO	NÃO LOCALIZADA	
813	Rua Raimundo Furtado do Nascimento	HORTO	NÃO LOCALIZADA	



ID	NOMES	BAIRRO	LEI	LINK
805	Rua Vereador Francisco Barbosa	HORTO	1.585-1991	https://drive.google.com/file/d/1a36E8iExLCHB6TN7Mf_0UJKheJaUKa5de/view?usp=sharing
843	Rua Vereador Francisco Barbosa	HORTO	NÃO LOCALIZADA	
3002	Rua Vicente Moreno da Silva	HORTO	5155-2021	https://drive.google.com/file/d/1xwzO4QAzqT_gNYBqzDBAVKHikIDsuin/view?usp=sharing
814	sem nome	HORTO	NÃO LOCALIZADA	
821	sem nome	HORTO	NÃO LOCALIZADA	
823	sem nome	HORTO	NÃO LOCALIZADA	
825	sem nome	HORTO	NÃO LOCALIZADA	
826	sem nome	HORTO	NÃO LOCALIZADA	
828	sem nome	HORTO	NÃO LOCALIZADA	
831	sem nome	HORTO	NÃO LOCALIZADA	
832	sem nome	HORTO	NÃO LOCALIZADA	
833	sem nome	HORTO	NÃO LOCALIZADA	
834	sem nome	HORTO	NÃO LOCALIZADA	
835	sem nome	HORTO	NÃO LOCALIZADA	
838	sem nome	HORTO	NÃO LOCALIZADA	
840	sem nome	HORTO	NÃO LOCALIZADA	
844	sem nome	HORTO	NÃO LOCALIZADA	
845	sem nome	HORTO	NÃO LOCALIZADA	
824	Travessa José Vitalino	HORTO	1.054-1983	https://drive.google.com/file/d/1OgUye70iff9Ysi07UQPmkof3Xp-RQvGGT/view?usp=sharing





Jardim Gonzaga

	ESTADO DO CEARÁ		PRANCHA:	29/46	
	PREFEITURA MUNICIPAL DE JUAZEIRO DO NORTE		ZONA:	ZGL-AP.D.09 / ZGL-AP.D.10 ZGL-AP.D.11	
OBJETO:		DELIMITAÇÃO DE BAIRROS	RESPONSÁVEL TÉCNICO:	CREA-CE-341457	
RESPONSÁVEL TÉCNICO:		THIAGO OLIVEIRA DE MESQUITA	CONTEÚDO:	DELIMITAÇÃO DO BAIRRO JARDIM GONZAGA E SUA RESPECTIVA MALHA VIÁRIA	
DATA:	FEVREIRO DE 2024	POPULAÇÃO (2010):	2.217 hab	ÁREA TOTAL:	3.494.174,60 m ²
		PERÍMETRO TOTAL DAS VIAS:		59.829,45 m	



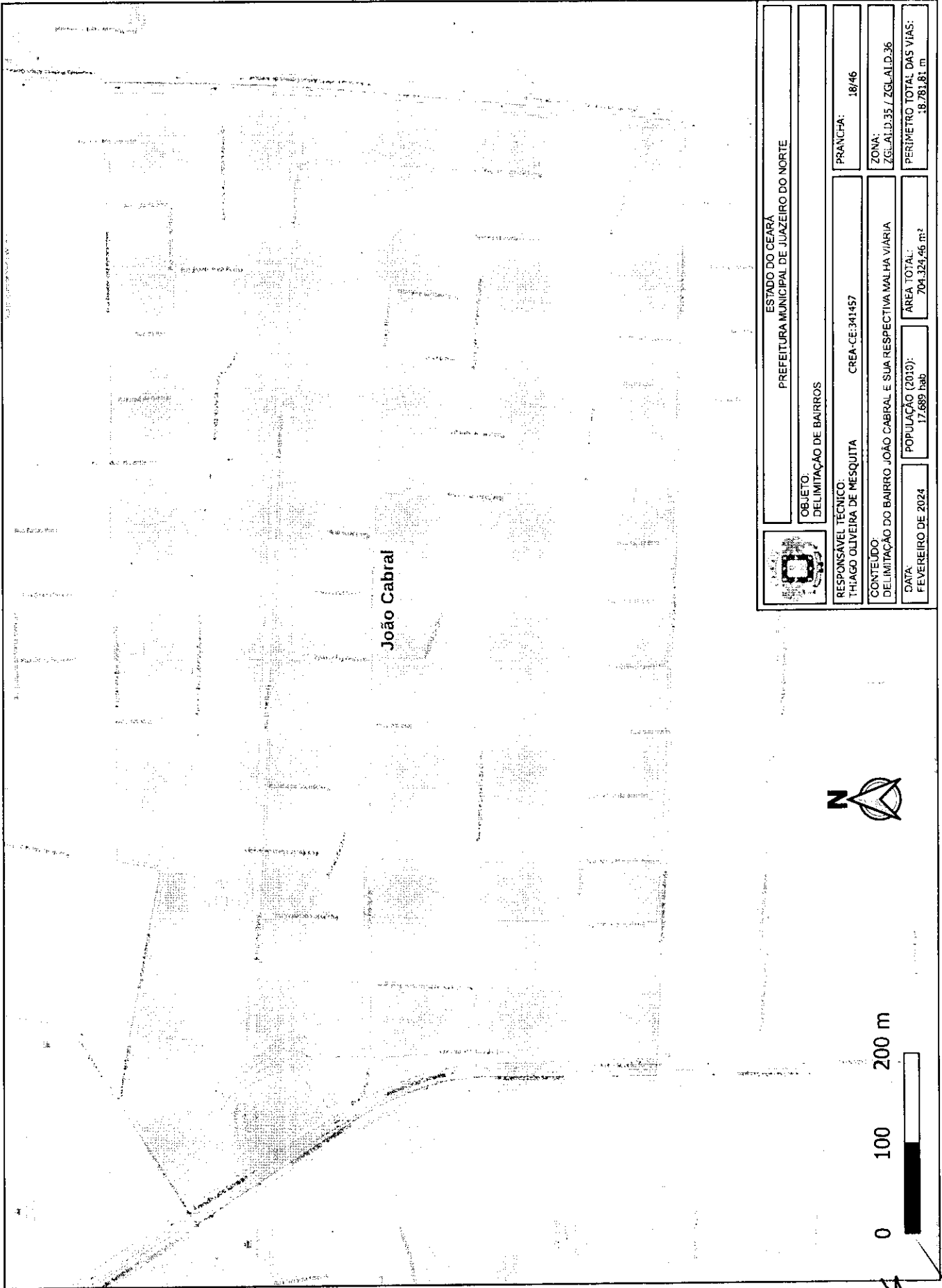
0 250 500 m

ID	NOMES	BAIRRO	LEI	LINK
910	Rua José Carneiro Filho	JARDIM GONZAGA	4.102-2012	https://drive.google.com/file/d/17xn-0DuUORWczpG6lImuZCxlV90xw-BIview?usp=sharing
936	Rua José Carneiro Filho	JARDIM GONZAGA	4.102-2012	https://drive.google.com/file/d/17xn-0DuUORWczpG6lImuZCxlV90xw-BIview?usp=sharing
846	Rua José de Matos França	JARDIM GONZAGA	1.068-1984	https://drive.google.com/file/d/19XeUJQUMRJKz2eq3sDKCvdtUjupFcz-1view?usp=sharing
899	Rua José Lopes Sena	JARDIM GONZAGA	NAO LOCALIZADA	
870	Rua José Sebastião de Carvalho	JARDIM GONZAGA	1051-1983	https://drive.google.com/file/d/1KOLgDVAReID998icJ_A3jRED1zKf0pBDview?usp=sharing
874	Rua José Sebastião de Carvalho	JARDIM GONZAGA	1051-1983	https://drive.google.com/file/d/1KOLgDVAReID998icJ_A3jRED1zKf0pBDview?usp=sharing
743	Rua José Thomaz de Freitas	JARDIM GONZAGA	NAO LOCALIZADA	
890	Rua José Vicente de Lima	JARDIM GONZAGA	1.055-1983	https://drive.google.com/file/d/1pbyVb6EVPWkVqavwvTGohOIGsRtIview?usp=sharing
907	Rua José Vicente de Lima	JARDIM GONZAGA	1.055-1983	https://drive.google.com/file/d/1pbyVb6EVPWkVqavwvTGohOIGsRtIview?usp=sharing
895	Rua Júlia Jorge Couto (vó Julia)	JARDIM GONZAGA	2.297-1998	https://drive.google.com/file/d/14VUROG2WqepSR1JcSWUjwZMfJkRj6m9view?usp=sharing
956	Rua Luciano Torres de Melo	JARDIM GONZAGA	620-1977	https://drive.google.com/file/d/1Sv-1W0wUch2E_BJ_qK0405iH6X0XnIview?usp=sharing
1134	Rua Luis Coelho Rocha	JARDIM GONZAGA	823-1980	https://drive.google.com/file/d/1OnKyk-vecwglZc3pb2PHdYJZIBbIview?usp=sharing
856	Rua Luiz Coelho Rocha	JARDIM GONZAGA	823-1980	https://drive.google.com/file/d/1OnKyk-vecwglZc3pb2PHdYJZIBbIview?usp=sharing
900	Rua Manoel Bento Nobre	JARDIM GONZAGA	NAO LOCALIZADA	
954	Rua Manoel Bento Nobre	JARDIM GONZAGA	NAO LOCALIZADA	
909	Rua Manoel Cassimiro	JARDIM GONZAGA	4.158-2013	https://drive.google.com/file/d/1F3Ckcbt_elz80t1w7GSLBE3Z7r7x0XoIview?usp=sharing
755	Rua Manoel de Barros (Beato)	JARDIM GONZAGA	1.823-1988	
1130	Rua Manoel Lopes Bezerra	JARDIM GONZAGA	NAO LOCALIZADA	
918	Rua Manoel Macário de Lima	JARDIM GONZAGA	1.069-1984	https://drive.google.com/file/d/1aysuYdVt_pArY-45S6yV4uukSZguYpIview?usp=sharing
857	Rua Manoel Miguel dos Santos	JARDIM GONZAGA	858-1981	https://drive.google.com/file/d/1Yw04U5ny4F8k09XZwzeJF663c0NsIview?usp=sharing
2771	Rua Maria Diva de Carvalho	JARDIM GONZAGA	NAO LOCALIZADA	
929	Rua Maria Eliane Sampaio	JARDIM GONZAGA	4.218-2013	https://drive.google.com/file/d/1pENauk4muk2nHDH-zc6TOM1eSPVnZkiIview?usp=sharing
866	Rua Maria Jesus dos Santos	JARDIM GONZAGA	1.683-1991	https://drive.google.com/file/d/1r9PERKvccxqogbSc_Wq4m3WH4ApQgYvIview?usp=sharing
867	Rua Maria Marcionilla Pessoa Silva	JARDIM GONZAGA	NAO LOCALIZADA	
847	Rua Maria Olesia Nascimento Araruna	JARDIM GONZAGA	2.387-1999	https://drive.google.com/file/d/11ZLkqv7v5GQU2BawRYVPTB_wqwmO2UfCvIview?usp=sharing
928	Rua Maria Rosa de Almeida	JARDIM GONZAGA	3.165-2007	https://drive.google.com/file/d/1b8ksxKN7B-wz8K5r6mIwQZkewIcLdCvIview?usp=sharing
917	Rua Nossa Senhora da Pantha	JARDIM GONZAGA	NAO LOCALIZADA	
916	Rua Nossa Senhora de Fátima	JARDIM GONZAGA	NAO LOCALIZADA	
891	Rua Odete Matos de Alencar	JARDIM GONZAGA	975-1982	https://drive.google.com/file/d/1ccOnBjInoAaDj8L_XWROXZ_-jlpZyGEview?usp=sharing
859	Rua Oliveira Alves Fontes	JARDIM GONZAGA	4.105-2012	https://drive.google.com/file/d/1NjxmG-6j37m0ay90s0sAabo2MUKJCVIview?usp=sharing
932	Rua Oliveira Alves Fontes	JARDIM GONZAGA	4.105-2012	https://drive.google.com/file/d/1NjxmG-6j37m0ay90s0sAabo2MUKJCVIview?usp=sharing
948	Rua Oliveira Alves Fontes	JARDIM GONZAGA	4.105-2012	https://drive.google.com/file/d/1NjxmG-6j37m0ay90s0sAabo2MUKJCVIview?usp=sharing
1157	Rua Padre Antônio de Almeida Agra (padre agra)	JARDIM GONZAGA	1.078-1984	https://drive.google.com/file/d/1ZA9b0iGc1Ky5iay60BNVDEdE5id-Zh_2Iview?usp=sharing
862	Rua Padre João Moretti	JARDIM GONZAGA	622-1977	https://drive.google.com/file/d/1q8CA4YBBaioW-YfE65WbzdLoy67m11Iview?usp=sharing
879	Rua Padre Manoel Germano Filho	JARDIM GONZAGA	4.110-2012	https://drive.google.com/file/d/15Jfjbn4cY-mRiKJLJMAVVRmIjD5JnX9Iview?usp=sharing
903	Rua Padre Onofre	JARDIM GONZAGA	4.212-2013	https://drive.google.com/file/d/1W2X-kz2IhpC1JTWm7VswDDir92eVtoIview?usp=sharing
860	Rua Pedro Cardoso Sobreira	JARDIM GONZAGA	1.123-1985	https://drive.google.com/file/d/1W2X-kz2IhpC1JTWm7VswDDir92eVtoIview?usp=sharing
1144	Rua Pedro Cardoso Sobreira	JARDIM GONZAGA	1.123-1985	https://drive.google.com/file/d/1W2X-kz2IhpC1JTWm7VswDDir92eVtoIview?usp=sharing
881	Rua Poeta José Bernardo da Silva	JARDIM GONZAGA	938-1982	https://drive.google.com/file/d/1y2w0Tc3z6zbzmYR8HXtmm90bkE6RYview?usp=sharing
901	Rua Professor Clecio Alves Nobre	JARDIM GONZAGA	4.214-2013	https://drive.google.com/file/d/1CvXmsXwecVTFJ3OVLJdSt9pRpkG-vIview?usp=sharing
902	Rua Professor Evarado Alves Nobre	JARDIM GONZAGA	4.213-2013	https://drive.google.com/file/d/1frcXkphF6eap7SBXxUJ_9Ha2qN_xFB_MIview?usp=sharing
957	Rua Professor Wellington Belem de Figueiredo	JARDIM GONZAGA	1.686-1991	https://drive.google.com/file/d/1bwsdNkJoWe1uzgV3R5JVIz6ml4hCL7Iview?usp=sharing
922	Rua Professora Carolina Ana de Andrade	JARDIM GONZAGA	4.730-2017	https://drive.google.com/file/d/126K02RC1m7FazgC3QWgll1LbfDbDMQyIview?usp=sharing
875	Rua Santiana Soares	JARDIM GONZAGA	1.455-1989	https://drive.google.com/file/d/1Ppqq-BZKAAQ0dDMYQ15idOmmRAJIBIview?usp=sharing
920	Rua São Lázaro	JARDIM GONZAGA	1.707-1992	https://drive.google.com/file/d/1Ppqq-BZKAAQ0dDMYQ15idOmmRAJIBIview?usp=sharing
863	Rua Sargento José Marcolino Brasileiro	JARDIM GONZAGA	3.965-2012	https://drive.google.com/file/d/1pK4Alaql_4Kf1mFkXcw01eT1tQ_zeMbvIview?usp=sharing
886	Rua Socorro Norões Neta	JARDIM GONZAGA	1.465-1989	https://drive.google.com/file/d/1qmikQq2pK0QocmaudXqXYSQXCO0XvIview?usp=sharing
930	Rua Terezinha Pereira de Souza	JARDIM GONZAGA	4.216-2013	https://drive.google.com/file/d/1qmikQq2pK0QocmaudXqXYSQXCO0XvIview?usp=sharing
950	Rua Terezinha Pereira de Souza	JARDIM GONZAGA	4.216-2013	https://drive.google.com/file/d/1qmikQq2pK0QocmaudXqXYSQXCO0XvIview?usp=sharing
880	Rua Vereador Leonidas Timóteo de Sousa	JARDIM GONZAGA	2.554-2000	https://drive.google.com/file/d/1dADlpJwyz4N_OALUQ_0q50x8lruv8V7Iview?usp=sharing
763	Rua Vereador Raimundo José da Silva	JARDIM GONZAGA	1.761-1992	https://drive.google.com/file/d/1wcrQLzUwY0mranzaZ1EKtGQs1WmMc2Iview?usp=sharing
852	Rua Vital Lisboa Santos	JARDIM GONZAGA	1.010-1983	https://drive.google.com/file/d/1shufFaQIDE8DK39HxKz65oYMM8mKwIview?usp=sharing
953	Rua Vital Lisboa Santos	JARDIM GONZAGA	1.010-1983	https://drive.google.com/file/d/1shufFaQIDE8DK39HxKz65oYMM8mKwIview?usp=sharing
923	sem nome	JARDIM GONZAGA	NAO LOCALIZADA	




ID	NOMES	BAIRRO	LEI	LINK
935	sem nome	JARDIM GONZAGA	NÃO LOCALIZADA	
940	sem nome	JARDIM GONZAGA	NÃO LOCALIZADA	
944	sem nome	JARDIM GONZAGA	NÃO LOCALIZADA	
947	sem nome	JARDIM GONZAGA	NÃO LOCALIZADA	
951	sem nome	JARDIM GONZAGA	NÃO LOCALIZADA	
931	Travessa José Pontão de Ferro	JARDIM GONZAGA	4.219-2013	https://drive.google.com/file/d/1SVPyTimJNO3BdzrRiUPVnwicDBLrS4d/view?usp=sharing





0 100 200 m




 ESTADO DO CEARÁ PREFEITURA MUNICIPAL DE JUAZEIRO DO NORTE	
OBJETO: DELIMITAÇÃO DE BAIRROS	
RESPONSÁVEL TÉCNICO: THIAGO OLIVEIRA DE MESQUITA	CREA-CE:341457
PRANCHA: 18/46	ZONA: ZGL-ALD.35 / ZGL-ALD.36
CONTEÚDO: DELIMITAÇÃO DO BAIRRO JOÃO CABRAL E SUA RESPECTIVA MALHA VIÁRIA	ÁREA TOTAL: 704,324/46 m²
DATA: FEVEREIRO DE 2024	POPULAÇÃO (2010): 17.689 hab
PERÍMETRO TOTAL DAS VIAS: 48.781,81 m	


**RUAS POR BAIRRO
JOÃO CABRAL**

ID	NOMES	BAIRRO	LEI	LINK
961	Avenida Paralisa	JOÃO CABRAL	NÃO LOCALIZADA	
963	Rua Ozana Pereira	JOÃO CABRAL	NÃO LOCALIZADA	
965	Rua Doutor José Paracampo	JOÃO CABRAL	528-1975	https://drive.google.com/file/d/1LZ-2pqVpuhO8Izxnho2-HyQILFR_Siview?usp=sharing
966	Rua Pio Noroês	JOÃO CABRAL	847-1981	https://drive.google.com/file/d/1Ld1TUBBpeHUEJfEoid_ddt1xN4EFGWfvc/view?usp=sharing
967	Rua José Lopes de Oliveira	JOÃO CABRAL	1.608-1991	https://drive.google.com/file/d/19qclVJBHtu8XCuAonmvmntq6L55-00n/view?usp=sharing
968	Travessa Maria Valério Pinheiro	JOÃO CABRAL	2.322-1998	https://drive.google.com/file/d/1ll-kkV5xL3n6qEHcUJZqPvOIQ58JkL/view?usp=sharing
970	Rua Joaquim da Rocha	JOÃO CABRAL	NÃO LOCALIZADA	
973	Rua Jaime Dorcy	JOÃO CABRAL	851-1981	https://drive.google.com/file/d/10W_hw806ht9_TAHbptY1_X2rDlebsSRi/view?usp=sharing
974	Rua Capitão Coimbra	JOÃO CABRAL	NÃO LOCALIZADA	
978	Rua Doutor Antônio Yone Rodrigues	JOÃO CABRAL	1.094-1984	https://drive.google.com/file/d/1Xo41_lhJkwxRTX1mKQHgf26i3Jutux/view?usp=sharing
979	Rua João Conrado Cruz	JOÃO CABRAL	824-1980	https://drive.google.com/file/d/14OIGqIKlB3KzRHMOnad79KArwys/view?usp=sharing
980	Rua Joaquim da Rocha	JOÃO CABRAL	NÃO LOCALIZADA	
981	Rua Olímpio Lira da Cruz	JOÃO CABRAL	1.598-1991	https://drive.google.com/file/d/1Dkaw6EYfBhtsiXNcmOclDKAbMVBMuYZZ/view?usp=sharing
982	Avenida Paralisa	JOÃO CABRAL	NÃO LOCALIZADA	
983	Rua José Carvalho da Silva	JOÃO CABRAL	3.300-2008	https://drive.google.com/file/d/1TWwGHULy8VH40XMDaOaacMvzFYoYmi/view?usp=sharing
984	Rua Beata Maria de Araújo	JOÃO CABRAL	NÃO LOCALIZADA	
985	Rua Perpétua Carneiro da Cunha	JOÃO CABRAL	1.607-1991	https://drive.google.com/file/d/1PCpIT6rATaOf-eZ28k1D-cWA9R002I02/view?usp=sharing
986	Rua José de Alencar	JOÃO CABRAL	29-1939	https://drive.google.com/file/d/1-0kM8BkazO88bqb2-D6gg8Pu1HsYRP_1P/view?usp=sharing
989	Rua Senhor do Bonfim	JOÃO CABRAL	NÃO LOCALIZADA	
991	Avenida Nossa Senhora Aparecida	JOÃO CABRAL	1.788-1992	https://drive.google.com/file/d/1460s-EgUP-c2nr0CBIeBAE8WJO9HwBOe/view?usp=sharing
992	Rua Perpétua Carneiro da Cunha	JOÃO CABRAL	1.607-1991	https://drive.google.com/file/d/1PCpIT6rATaOf-eZ28k1D-cWA9R002I02/view?usp=sharing
993	Avenida Nossa Senhora Aparecida	JOÃO CABRAL	1.788-1992	https://drive.google.com/file/d/1460s-EgUP-c2nr0CBIeBAE8WJO9HwBOe/view?usp=sharing
994	Avenida Chesf	JOÃO CABRAL	NÃO LOCALIZADA	
995	sem nome	JOÃO CABRAL	NÃO LOCALIZADA	
996	Rua Todos os Santos	JOÃO CABRAL	NÃO LOCALIZADA	
997	Avenida Chesf	JOÃO CABRAL	NÃO LOCALIZADA	
998	Avenida Chesf	JOÃO CABRAL	NÃO LOCALIZADA	
999	Rua Padre Alcântara	JOÃO CABRAL	NÃO LOCALIZADA	
1000	sem nome	JOÃO CABRAL	NÃO LOCALIZADA	
1001	Rua José Andrade de Lavor	JOÃO CABRAL	912-1981	https://drive.google.com/file/d/1gJlJIZTAvgg5IXtA5-smJ75Jp22jww-b/view?usp=sharing
1002	Rua Farias Brito	JOÃO CABRAL	NÃO LOCALIZADA	
1120	Rua Capitão Coimbra	JOÃO CABRAL	NÃO LOCALIZADA	
1121	Rua Virgínia de Mendonça	JOÃO CABRAL	845-1981	https://drive.google.com/file/d/14Rw_Wp_E80E9XKkPouJZnunJvDqfr-n1/view?usp=sharing
1122	Avenida Prefeito Alton Gomes	JOÃO CABRAL	601-1977	https://drive.google.com/file/d/1uE3imvPPYgmVedYg91VfWNLbw7HW/view?usp=sharing
1124	Rua Dr. Antonio Yony Rodrigues	JOÃO CABRAL	1094-1984	https://drive.google.com/file/d/1Xo41_lhJkwxRTX1mKQHgf26i3Jutux/view?usp=sharing
1681	Rua Capitão Coimbra	JOÃO CABRAL	NÃO LOCALIZADA	
1683	Rua Joaquim da Rocha	JOÃO CABRAL	NÃO LOCALIZADA	
1706	Rua da Paz	JOÃO CABRAL	NÃO LOCALIZADA	
1980	Rua Odílio Figueiredo	JOÃO CABRAL	NÃO LOCALIZADA	
1995	Rua José de Alencar	JOÃO CABRAL	29-1939	https://drive.google.com/file/d/1-0kM8BkazO88bqb2-D6gg8Pu1HsYRP_1P/view?usp=sharing
1997	Rua das Flores	JOÃO CABRAL	NÃO LOCALIZADA	
2140	Rua Todos os Santos	JOÃO CABRAL	NÃO LOCALIZADA	
2706	Avenida Deputado Leão Sampaio	JOÃO CABRAL	217-1964	https://drive.google.com/file/d/1OpT8Rq5c1kAwLFLzVwZ-9KBPTrfCt_i/view?usp=sharing





José Geraldo da Cruz

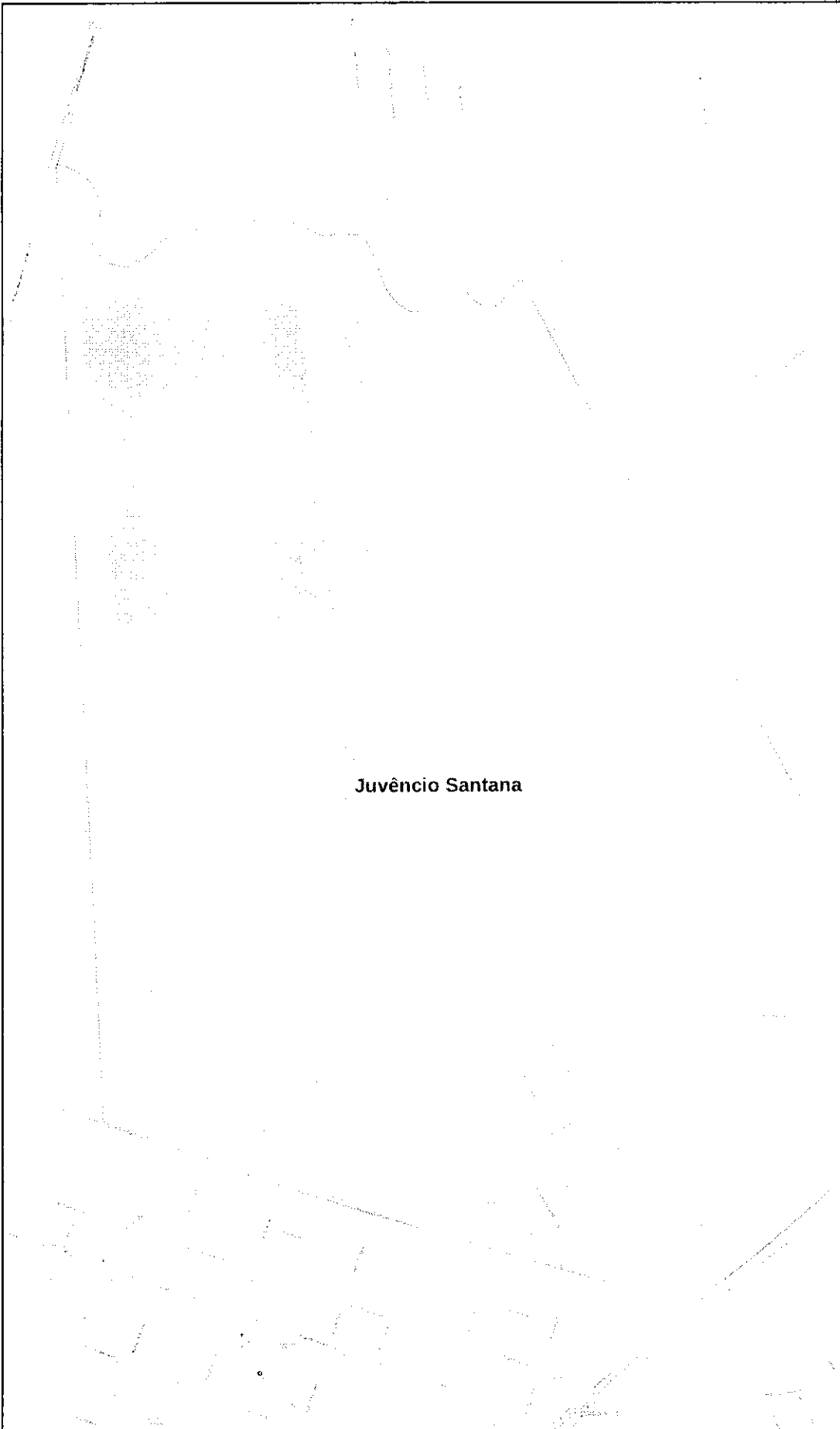
		ESTADO DO CEARÁ PREFEITURA MUNICIPAL DE JUAZEIRO DO NORTE	
OBJETO: DELIMITAÇÃO DE BAIRROS			
RESPONSÁVEL TÉCNICO: THIAGO OLIVEIRA DE MESQUITA	CREA-CE-341457	PRANCHA:	31/46
CONTEÚDO: DELIMITAÇÃO DO BAIRRO JOSÉ GERALDO DA CRUZ E SUA RESPECTIVA MALHA VIÁRIA	POPULAÇÃO (2010): 4.602 hab	ÁREA TOTAL: 1.986.683,78 m ²	ZONA: ZGL.A.I.D.35 / ZGL.A.I.D.36
DATA: FEVEREIRO DE 2024	PERÍMETRO TOTAL DAS VIAS: 32.577,06 m		




RUAS POR BAIRRO
JOSÉ GERALDO DA CRUZ


ID	NOMES	BAIRRO	LEI	LINK
1004	Avenida Antônio Pereira da Silva	JOSÉ GERALDO DA CRUZ	2.147-1996	https://drive.google.com/file/d/1bW-7ajQJqXz2iebRH5crtQXcFivU8Etv/view?usp=sharing
1069	Avenida Antônio Pereira da Silva	JOSÉ GERALDO DA CRUZ	2.147-1996	https://drive.google.com/file/d/1bW-7ajQJqXz2iebRH5crtQXcFivU8Etv/view?usp=sharing
1080	Avenida Antônio Pereira da Silva	JOSÉ GERALDO DA CRUZ	2.147-1996	https://drive.google.com/file/d/1bW-7ajQJqXz2iebRH5crtQXcFivU8Etv/view?usp=sharing
1015	Avenida Maria Edmir Bezerra Mendonça	JOSÉ GERALDO DA CRUZ	2.106-1998	https://drive.google.com/file/d/1gJlh3ySNHKKwSu7lc3pbsQDU-rNHFFi/view?usp=sharing
1016	Avenida Maria Edmir Bezerra Mendonça	JOSÉ GERALDO DA CRUZ	2.106-1998	https://drive.google.com/file/d/1gJlh3ySNHKKwSu7lc3pbsQDU-rNHFFi/view?usp=sharing
981	Avenida Maria Edmir Bezerra Mendonça	JOSÉ GERALDO DA CRUZ	2.106-1998	https://drive.google.com/file/d/1gJlh3ySNHKKwSu7lc3pbsQDU-rNHFFi/view?usp=sharing
991	Avenida Nossa Senhora Aparecida	JOSÉ GERALDO DA CRUZ	1.788-1992	https://drive.google.com/file/d/146Cs-EgUP-c2nir0CBieBAE8W_J09HtwBOe/view?usp=sharing
1702	Avenida Paraná	JOSÉ GERALDO DA CRUZ	NAO LOCALIZADA	
1696	Avenida Prefeito Alilton Gomes	JOSÉ GERALDO DA CRUZ	601-1977	https://drive.google.com/file/d/1uE3tmvPPYgrMIVe-yg91vF_wNfLbw7hW/view?usp=sharing
1729	Avenida Prefeito Alilton Gomes	JOSÉ GERALDO DA CRUZ	601-1977	https://drive.google.com/file/d/1uE3tmvPPYgrMIVe-yg91vF_wNfLbw7hW/view?usp=sharing
2606	Avenida Presidente Castelo Branco	JOSÉ GERALDO DA CRUZ	NAO LOCALIZADA	
2624	Avenida Sebastião Mariano da Silva	JOSÉ GERALDO DA CRUZ	1789-1992	https://drive.google.com/file/d/1f0qsrBYDgm7ZUGpLsxx2dXT6PNFInR0MK/view?usp=sharing
1029	Avenida Universitária	JOSÉ GERALDO DA CRUZ	NAO LOCALIZADA	
1054	Beco dos Espingardeiros	JOSÉ GERALDO DA CRUZ	1759-1992	https://drive.google.com/file/d/1f0qsrBYDgm7ZUGpLsxx2dXT6PNFInR0MK/view?usp=sharing
1033	Rua Albis Sobreira Landim	JOSÉ GERALDO DA CRUZ	1759-1992	https://drive.google.com/file/d/1f0qsrBYDgm7ZUGpLsxx2dXT6PNFInR0MK/view?usp=sharing
1062	Rua Alexandrina Cordeiro e Silva	JOSÉ GERALDO DA CRUZ	1618-1991	https://drive.google.com/file/d/1QnJ6_BgZ7Nv2Bj5jPBAxqmd4w1aXhD/view?usp=sharing
2605	Rua Ana Pereira da Silva	JOSÉ GERALDO DA CRUZ	1838-1993	https://drive.google.com/file/d/1KX44eCK5z9O77e4_ZGypcS44G10a/view?usp=sharing
1693	Rua Ana Roberta Cecé Coelho	JOSÉ GERALDO DA CRUZ	1244-1987	https://drive.google.com/file/d/1R0sQxalL33af-aodCRwbof5vmTWMyZpyv/view?usp=sharing
2680	Rua Antônio de Freitas Roque	JOSÉ GERALDO DA CRUZ	2.332-1998	https://drive.google.com/file/d/13506DCYyW6KwWk9QcIBCDPMY1saQ3v/view?usp=sharing
1005	Rua Antônio Lobo de Menezes	JOSÉ GERALDO DA CRUZ	839-1981	https://drive.google.com/file/d/1Yd8nGcSV6OQ42NSWm-nv09JrSw14Zl/view?usp=sharing
1085	Rua Antônio Nunes de Alencar	JOSÉ GERALDO DA CRUZ	1951-1994	https://drive.google.com/file/d/1vP1rAO2C0bDea26zjACKAHRFRukP/view?usp=sharing
1724	Rua Antônio Valtter Telles	JOSÉ GERALDO DA CRUZ	NAO LOCALIZADA	
1013	Rua Belo Horizonte	JOSÉ GERALDO DA CRUZ	1757-1992	https://drive.google.com/file/d/121eAMcsxPc00_Lknjko2dJRWnkeovs/view?usp=sharing
1010	Rua Comerciante João Cece Coelho	JOSÉ GERALDO DA CRUZ	2.440-1999	https://drive.google.com/file/d/1Aeh9Qb76uQjdlrLzn3NfHj34619Gw/view?usp=sharing
1063	Rua Doralice Soares Cassiniro	JOSÉ GERALDO DA CRUZ	2.325-1998	https://drive.google.com/file/d/1CTJT2uZJeJc9W0S2B-H4217cfTBC2/view?usp=sharing
1057	Rua Dorico Soares Campos	JOSÉ GERALDO DA CRUZ	528-1975	https://drive.google.com/file/d/1LZ-2ptaVpuh08tZxno2-HyQILFR_S/view?usp=sharing
965	Rua Doutor José Paracampas	JOSÉ GERALDO DA CRUZ	2.620-2001	https://drive.google.com/file/d/1kMK6pC_bjlfLqnvdaZTUDZnP_yzk7i7/view?usp=sharing
1037	Rua Edson Gomes de Amorim	JOSÉ GERALDO DA CRUZ	1456-1989	https://drive.google.com/file/d/1oZrzhj-cmgf1FU-w20nlg_FNC4oG1XF7/view?usp=sharing
1739	Rua Elísio Teixeira Lima	JOSÉ GERALDO DA CRUZ	4534/2015	https://drive.google.com/file/d/16aMT_rqZkf1eh3MfYEcuDz_icAMjM/view?usp=sharing
1032	Rua Emilia Tereza Cavalcante	JOSÉ GERALDO DA CRUZ	4.154-2013	https://drive.google.com/file/d/1hJLZRFHbD_Toy8ztdvG3YBPmKcDfD/view?usp=sharing
1045	Rua Enfermeira Idelzuite de Brito Fonte	JOSÉ GERALDO DA CRUZ	2.248-1997	https://drive.google.com/file/d/1vOhEa11v-OT0hxbj1Bt_knb5JG11xsl/view?usp=sharing
1053	Rua Escrivãria Cirlene Brito de Oliveira	JOSÉ GERALDO DA CRUZ	3.058-2006	https://drive.google.com/file/d/1qvVubPu-dyRcGND_j2Lw6AggeYFmgSdR/view?usp=sharing
1039	Rua Esteraldo Cardoso Lobo	JOSÉ GERALDO DA CRUZ	2.902-2000	https://drive.google.com/file/d/1YyB8RgnvD3ym_Z0Bj0deUajayBP42_Niew7/view?usp=sharing
1018	Rua Francisca Menezes Barbosa	JOSÉ GERALDO DA CRUZ	4.197-2013	https://drive.google.com/file/d/GUjGnb8fdUC4xVYVWubSNl3pTmU0_Olview?usp=sharing
1084	Rua Francisco Assunção de Oliveira	JOSÉ GERALDO DA CRUZ	5.083-2020	https://drive.google.com/file/d/1ub8Zto9gm8iQ3Kvhf0RDWMMKfAurG7/view?usp=sharing
1030	Rua Francisco Barbosa	JOSÉ GERALDO DA CRUZ	2.348-1999	https://drive.google.com/file/d/1J-9nW75xKrs1CjPZZa_C-Jrs5bHF4pyv/view?usp=sharing
1067	Rua Francisco Firmino de Lavor	JOSÉ GERALDO DA CRUZ	NAO LOCALIZADA	
1023	Rua Francisco Leandro de Sousa	JOSÉ GERALDO DA CRUZ	3.038-2006	https://drive.google.com/file/d/1fPKNGI-EyMGKj_WVfjbj0aEzFXL1/view?usp=sharing
1042	Rua Francisco Manguera Rolim	JOSÉ GERALDO DA CRUZ	NAO LOCALIZADA	
1738	Rua Francisco Mendes	JOSÉ GERALDO DA CRUZ	483-1973	https://drive.google.com/file/d/1kQH4bAehJkMsTmU_1cR0Vn_2X4aar/view?usp=sharing
1137	Rua Frei Damião	JOSÉ GERALDO DA CRUZ	2337-1998	https://drive.google.com/file/d/1PgoXDBDT7YGRV_VSRHqldl9JlTxiP9pK/view?usp=sharing
1722	Rua Gilvani Cirilo de Souza	JOSÉ GERALDO DA CRUZ	NAO LOCALIZADA	
1762	Rua Gomes de Matos	JOSÉ GERALDO DA CRUZ	3.206-2007	https://drive.google.com/file/d/1CjPas8GSSzZ-2e0da8M18090tVnqLD/view?usp=sharing
1075	Rua Humbertino Pereira Sucupira	JOSÉ GERALDO DA CRUZ	4.119-2012	https://drive.google.com/file/d/1Xsz7Juc2xak2BueissYClXq6LorJTv/view?usp=sharing
1028	Rua Inspetor José Marques da Silva	JOSÉ GERALDO DA CRUZ	5.005-2019	https://drive.google.com/file/d/1Hs_BKAgapuzNFxIRH5M-mEnIPSW5uH/view?usp=sharing
1072	Rua João Rafael de Alencar Santana	JOSÉ GERALDO DA CRUZ	2.365-1999	https://drive.google.com/file/d/1gCpeM8eKPEl-ayz2nPkstWfWkHckM/view?usp=sharing
1044	Rua José Cícero Santana	JOSÉ GERALDO DA CRUZ	4.155-2013	https://drive.google.com/file/d/1BgY0ceLS5yqkTbllj-Gy9hJLqoJr/view?usp=sharing
1019	Rua José Ivan Marques	JOSÉ GERALDO DA CRUZ	4.155-2013	https://drive.google.com/file/d/1BgY0ceLS5yqkTbllj-Gy9hJLqoJr/view?usp=sharing





Juvêncio Santana

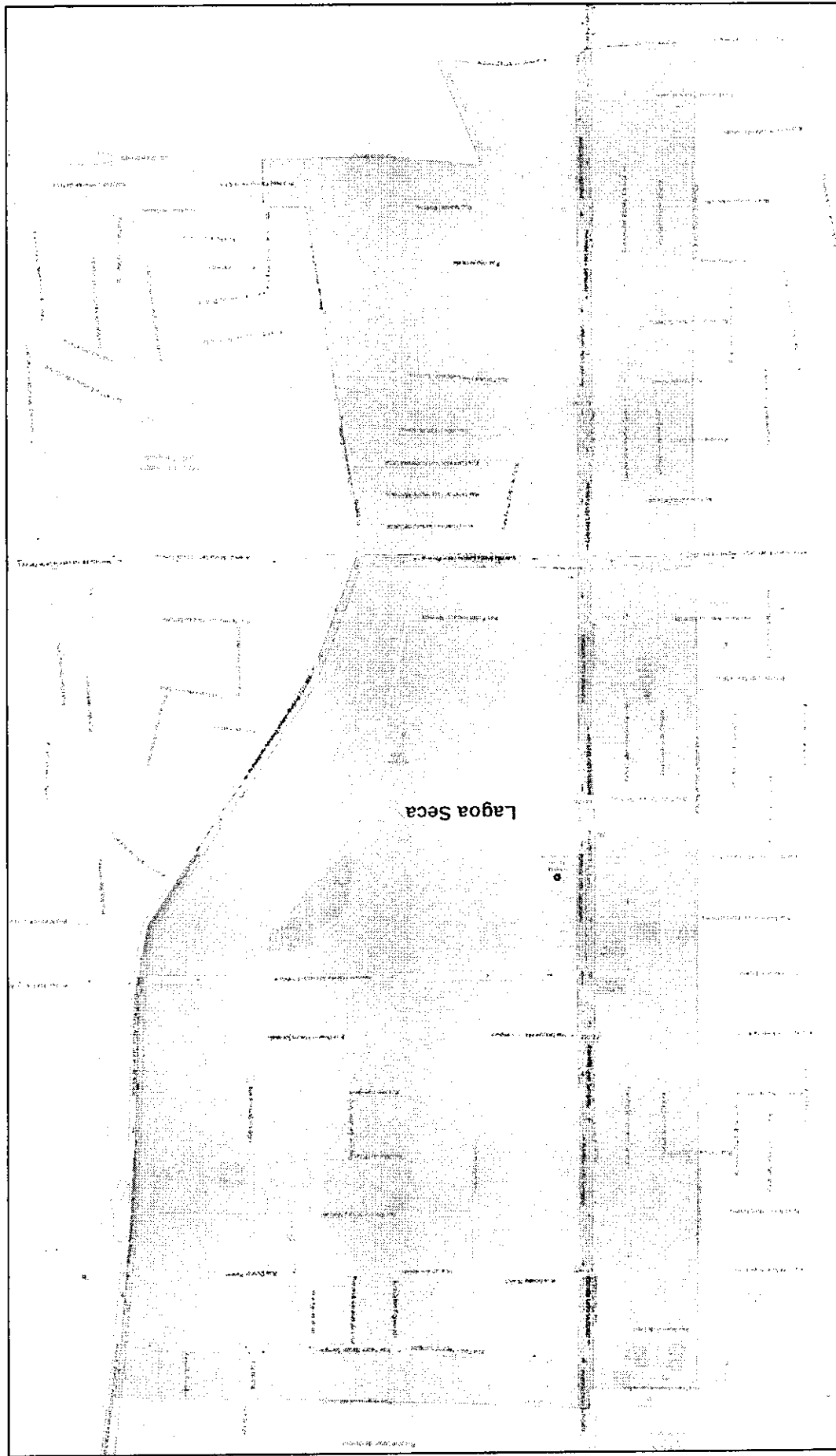



		ESTADO DO CEARÁ	
		PREFEITURA MUNICIPAL DE JUAZEIRO DO NORTE	
OBJETO: DELIMITAÇÃO DE BAIROS		PRANCHA: 02/46	
RESPONSÁVEL TÉCNICO: THIAGO OLIVEIRA DE MESQUITA		CREA-CE:341457	
CONTEÚDO: DELIMITAÇÃO DO BAIRRO JUVÊNCIO SANTANA E SUA RESPECTIVA MALHA VIÁRIA		ZONA: ZGL.D.N.03 / ZGL.D.N.05	
DATA: FEVEREIRO DE 2024		POPULAÇÃO (2010): 4.277 hab	PERÍMETRO TOTAL DAS VIAS: 8.391,19 m
		ÁREA TOTAL: 1.735.453,18 m ²	

RUAS POR BAIRRO
JUVÊNCIO SANTANA

ID	NOMES	BAIRRO	LEI	LINK
515	Avenida Doutor Flório Bartolomeu	JUVÊNCIO SANTANA	29-1939	https://drive.google.com/file/d/1-0Km8BkazO68bqb2-D6g8Pu1HsVRP_1P/view?usp=sharing
528	Avenida Prefeito Carlos Cruz	JUVÊNCIO SANTANA	1-1980	https://drive.google.com/file/d/1ccGU3225lHqEByfllz2HvE-TLD3qcd-view?usp=sharing
2501	Rua da Luz	JUVÊNCIO SANTANA	NÃO LOCALIZADA	
1097	Rua João Correia de Oliveira	JUVÊNCIO SANTANA	894-1981	https://drive.google.com/file/d/1mi_Ko0eAD-G3H4T17u0rYrUjUqA_Olview?usp=sharing
1102	Rua João Daniel de Freitas	JUVÊNCIO SANTANA	3133-2007	https://drive.google.com/file/d/1MD1AkamAsTdbJ9x8hgW44Jupvezkmlview?usp=sharing
1095	Rua João Rocha	JUVÊNCIO SANTANA	2708-2002	https://drive.google.com/file/d/1FnP5K5yrlpLquALehFwCjPF-nY7GUCjiview?usp=sharing
1105	Rua José Dourado	JUVÊNCIO SANTANA	1781-1982	https://drive.google.com/file/d/1RqFA3wHqWDe47hPck8Qp2LP_76UG6o92/view?usp=sharing
1103	Rua Luiz Oliveira Leite	JUVÊNCIO SANTANA	3128-2007	https://drive.google.com/file/d/1vHjKgxsvWFq8lBq0jQrdMjenzJ6o7/view?usp=sharing
1093	Rua Machado de Assis	JUVÊNCIO SANTANA	NÃO LOCALIZADA	
1090	Rua Manoel Lourenço de Souza	JUVÊNCIO SANTANA	2044-1995	https://drive.google.com/file/d/1ZE4rdJHBJMeFjwWROvmL5SntXoCAv/view?usp=sharing
1092	Rua Marechal Juarez Távora	JUVÊNCIO SANTANA	759-1980	https://drive.google.com/file/d/16VvC8Txxv7-4P7BeBp9SW713peVF/view?usp=sharing
1094	Rua Marechal Mascarenhas de Moraes	JUVÊNCIO SANTANA	NÃO LOCALIZADA	
1096	Rua Ministro Colombo de Sousa	JUVÊNCIO SANTANA	252-1966	https://drive.google.com/file/d/1XFZwOgYvORyHijrDjUe_Mw_31pXRiuSgG/view?usp=sharing
1091	Rua Padre Medeiros	JUVÊNCIO SANTANA	NÃO LOCALIZADA	
1108	Rua Pedro Cruz Sampaio	JUVÊNCIO SANTANA	NÃO LOCALIZADA	
2503	Rua Santa Rita	JUVÊNCIO SANTANA	NÃO LOCALIZADA	
2508	Rua Santa Tereza	JUVÊNCIO SANTANA	NÃO LOCALIZADA	
2492	Rua São Benedito	JUVÊNCIO SANTANA	29-1939	https://drive.google.com/file/d/1-0Km8BkazO68bqb2-D6g8Pu1HsVRP_1P/view?usp=sharing
2504	Rua São Salvador	JUVÊNCIO SANTANA	NÃO LOCALIZADA	
1100	Sem nome	JUVÊNCIO SANTANA	NÃO LOCALIZADA	
1110	Sem nome	JUVÊNCIO SANTANA	NÃO LOCALIZADA	
1104	Travessa João Gomes Correia	JUVÊNCIO SANTANA	1869-1983	https://drive.google.com/file/d/1W1zSNQRZGCG6tmNG4UceG2obRbqR3U/view?usp=sharing
1106	Travessa João Moreira	JUVÊNCIO SANTANA	NÃO LOCALIZADA	
1109	Travessa Solidade Soares	JUVÊNCIO SANTANA	886-1991	https://drive.google.com/file/d/1gllhhYs4dHhGlv9uZDFclKYk7kcFbri/view?usp=sharing
1107	Travessa Tenente Rodolfo	JUVÊNCIO SANTANA	1007-1983	https://drive.google.com/file/d/1qzChOEXYSvEXObwmmZITCPK48_vd3F-3M/view?usp=sharing






		ESTADO DO CEARÁ PREFEITURA MUNICIPAL DE JUAZEIRO DO NORTE	
OBJETO: DELIMITAÇÃO DE BAIRROS		PRANCHA: 28/46	
RESPONSÁVEL TÉCNICO: THIAGO OLIVEIRA DE MESQUITA		CREA-CE: 341.457	
CONTEÚDO: DELIMITAÇÃO DO BAIRRO LAGOA SECA E SUA RESPECTIVA VA-LHA VIÁRIA		ZONA: ZGLA.N.43 / ZGLA.N.44	
DATA: FEVEREIRO DE 2024		PERÍMETRO TOTAL DAS VIAS: 51.537,07 m	
		POPULAÇÃO (2010): 4.968 hab	
		ÁREA TOTAL: 2.997.067,66 m ²	



RUAS POR BAIRRO LAGOA SECA

ID	NOMES	BAIRRO	LEI	LINK
2706	Avenida Deputado Leão Sampaio	LAGOA SECA	217-1964	https://drive.google.com/file/d/1OpT8Rq5c1kAwLFEZvWz-9KBPtIdrCl_i/view?usp=sharing
2779	Avenida Deputado Leão Sampaio	LAGOA SECA	217-1964	https://drive.google.com/file/d/1OpT8Rq5c1kAwLFEZvWz-9KBPtIdrCl_i/view?usp=sharing
1136	Avenida José Geraldo da Cruz	LAGOA SECA	483-1973	https://drive.google.com/file/d/1nMoY-L6PHeSontsqdvmucZPA3wrujR2/view?usp=sharing
338	Avenida Maria Leticia Leite Pereira	LAGOA SECA	1.966-1994	https://drive.google.com/file/d/1YXsea-KITBLAZX17UkVJOKBYXONVphs/view?usp=sharing
348	Avenida Maria Leticia Leite Pereira	LAGOA SECA	1.966-1994	https://drive.google.com/file/d/1YXsea-KITBLAZX17UkVJOKBYXONVphs/view?usp=sharing
1116	Avenida Paraíba	LAGOA SECA	NAO LOCALIZADA	
1731	Avenida Plácido Aderaldo Castelo	LAGOA SECA	483-1973	https://drive.google.com/file/d/1nMoY-L6PHeSontsqdvmucZPA3wrujR2/view?usp=sharing
1753	Avenida Plácido Aderaldo Castelo	LAGOA SECA	483-1973	https://drive.google.com/file/d/1nMoY-L6PHeSontsqdvmucZPA3wrujR2/view?usp=sharing
1122	Avenida Prefeito Alton Gomes	LAGOA SECA	601-1977	https://drive.google.com/file/d/1uE3tmvPPYgmVed4y91vFwNfLbw7hW/view?usp=sharing
1696	Avenida Prefeito Alton Gomes	LAGOA SECA	601-1977	https://drive.google.com/file/d/1uE3tmvPPYgmVed4y91vFwNfLbw7hW/view?usp=sharing
1729	Avenida Prefeito Alton Gomes	LAGOA SECA	601-1977	https://drive.google.com/file/d/1uE3tmvPPYgmVed4y91vFwNfLbw7hW/view?usp=sharing
1195	Rua Abinadade Bezeira Júnior	LAGOA SECA	3953-2012	https://drive.google.com/file/d/1ULJdgiSolZZGwUv8MAtMaOuUd7za76V/view?usp=sharing
1181	Rua Alameda Alemanha	LAGOA SECA	800-1980	https://drive.google.com/file/d/19_VeoYmk1_31oz2BHLzrHDE9w6DEDEDV4W/view?usp=sharing
1178	Rua Alameda Espanha	LAGOA SECA	800-1980	https://drive.google.com/file/d/1gy6vgscllIfuBdCkXnHjWk3AtdZtV/view?usp=sharing
1189	Rua Alameda França	LAGOA SECA	800-1980	https://drive.google.com/file/d/1Rt8w8lVq6b6Cb_Nb52f-L2KEIP3UE/view?usp=sharing
1188	Rua Alameda Itália	LAGOA SECA	800-1980	https://drive.google.com/file/d/1wz2GjpvV0AEChv3mf_jlJfZm6oQX2F/view?usp=sharing
1179	Rua Alameda Portugal	LAGOA SECA	800-1980	https://drive.google.com/file/d/1c_gO-AHf-PPSOfeJzpwUzVlde53_LsJrA/view?usp=sharing
1187	Rua Alameda Vaticano	LAGOA SECA	800-1980	https://drive.google.com/file/d/1X3zZvZv4vKj4dA-PxkmTFCrAcYBN5WZ8/view?usp=sharing
535	Rua Alcina Carmeiro Oliveira	LAGOA SECA	2.908-2005	https://drive.google.com/file/d/1QQRdGmRNO2201eOqLUG6NXX9XMAU55p/view?usp=sharing
1155	Rua Antônio Correia Celestino	LAGOA SECA	4111-2012	https://drive.google.com/file/d/1V3HhBMc8AV9qNV3HcllR84C_Cb15u3l/view?usp=sharing
1208	Rua Arnóbio Bacelar Caneca	LAGOA SECA	621-1977	https://drive.google.com/file/d/1V3HhBMc8AV9qNV3HcllR84C_Cb15u3l/view?usp=sharing
1210	Rua Arnóbio Bacelar Caneca	LAGOA SECA	621-1977	https://drive.google.com/file/d/1V3HhBMc8AV9qNV3HcllR84C_Cb15u3l/view?usp=sharing
984	Rua Beata Maria de Araújo	LAGOA SECA	NAO LOCALIZADA	
1120	Rua Capilão Coimbra	LAGOA SECA	NAO LOCALIZADA	
1196	Rua Carmelita Gonçalves Celestino	LAGOA SECA	3640-2010	https://drive.google.com/file/d/1_L1xlmVWH44c4zob1fRR6okKmEXy28/view?usp=sharing
1214	Rua Carmelita Gonçalves Celestino	LAGOA SECA	3640-2010	https://drive.google.com/file/d/1_L1xlmVWH44c4zob1fRR6okKmEXy28/view?usp=sharing
1160	Rua Cicero de Alencar Ribeiro	LAGOA SECA	NAO LOCALIZADA	
1200	Rua Cicero José Avelar Boaventura	LAGOA SECA	2770-2003	https://drive.google.com/file/d/1ZWY6YyRj92kvckHG3wFcs26oR-JWY/view?usp=sharing
1169	Rua Contador Vandir Pereira Lima	LAGOA SECA	2948-2005	https://drive.google.com/file/d/1wLDWGQSAgkzLZ2OUY52b15nY7xwexT5/view?usp=sharing
1163	Rua Coronel José Gonçalves Santana	LAGOA SECA	NAO LOCALIZADA	
1706	Rua da Paz	LAGOA SECA	4.686-2016	https://drive.google.com/file/d/1AvOxhErqzEd_xwGa9Yaw9KxzL2g0eaY/view?usp=sharing
1150	Rua Dão Almeida	LAGOA SECA	NAO LOCALIZADA	
1897	Rua das Flores	LAGOA SECA	NAO LOCALIZADA	
1204	Rua Dircléia Germano	LAGOA SECA	1297-1987	https://drive.google.com/file/d/100A_G63uQyUda_ppC4Es4n9nSJJCeJm/view?usp=sharing
1177	Rua Doutor Belém	LAGOA SECA	483-1973	https://drive.google.com/file/d/1Hqf5YoiSllqvZvQmxbmM-BeBeXCwD9/view?usp=sharing
1183	Rua Doutor Belém	LAGOA SECA	483-1973	https://drive.google.com/file/d/1Hqf5YoiSllqvZvQmxbmM-BeBeXCwD9/view?usp=sharing
1141	Rua Doutor Mario Malzoni	LAGOA SECA	483-1973	https://drive.google.com/file/d/1gkgvzv355OKN7HR0PRw4pBCGMR117u/v/view?usp=sharing
1741	Rua Doutor Mauro Sampaio	LAGOA SECA	483-1973	https://drive.google.com/file/d/1jPEY4RdJ2be-GH14x8YqJRRrLAEr/view?usp=sharing
1219	Rua Doutor Possidônio Barn	LAGOA SECA	483-1973	https://drive.google.com/file/d/1j85zHqGnRORZkSk0YTI1F1XZOPX/view?usp=sharing
1124	Rua Dr. Antonio Yony Rodrigues	LAGOA SECA	1094-1984	https://drive.google.com/file/d/1K041_lJkKwRTX1nkQHqf263jUuX/view?usp=sharing
1176	Rua Dr. Nei	LAGOA SECA	1729-1992	https://drive.google.com/file/d/1RQBH1rHhAL_TGgyeXPeQy2w0v0Jt_qk6/view?usp=sharing
1129	Rua Dr. Angela de Albuquerque Matos	LAGOA SECA	1173-1985	https://drive.google.com/file/d/1RF-XMAM430146Pc6udumvyp40jH3b7s/v/view?usp=sharing
1216	Rua Duca Brinzel	LAGOA SECA	2294-1998	https://drive.google.com/file/d/1z6fUUA93pBexlWwMhUYNj8colAqWf/view?usp=sharing
858	Rua Ezequiel Ferreira Almeida	LAGOA SECA	2949-2005	https://drive.google.com/file/d/18W7F-GP8D72wGmJZvSus0sxpT7P-Jn5o/v/view?usp=sharing
1002	Rua Farias Brito	LAGOA SECA	1.953-1983	https://drive.google.com/file/d/1k4_Bi5eFE1Sh5LFOy-dcQdVgSPVx6z/v/view?usp=sharing
1192	Rua Felipe Homem de Figueiredo	LAGOA SECA	NAO LOCALIZADA	
1207	Rua Firmino Amancio de Souza	LAGOA SECA	NAO LOCALIZADA	

FOLHA Nº 538/2




ID	NOMES	BAIRRO	LEI	LINK
1137	Rua Friel Damião	LAGOA SECA	483-1973	https://drive.google.com/file/d/1KQHybIAeHlIKm5TmUjfcR0vM2x4aar/view?usp=sharing
1131	Rua Genário de Oliveira	LAGOA SECA	1019-1983	https://drive.google.com/file/d/1EX2S3FkpX147pxwG7adTLPTUoqPIIview?usp=sharing
1209	Rua Genário de Oliveira	LAGOA SECA	1019-1983	https://drive.google.com/file/d/1EX2S3FkpX147pxwG7adTLPTUoqPIIview?usp=sharing
861	Rua Geraldo Lacerda Botelho	LAGOA SECA	624-1977	https://drive.google.com/file/d/1DwN5P8ElaUQMG5QCxMYRENE9Q8PJR/view?usp=sharing
871	Rua Hilda Maria de Lima	LAGOA SECA	4.106-2012	https://drive.google.com/file/d/1b5-bTQEGvKvUyNm4wYUyP3XasS6/view?usp=sharing
1148	Rua Irmã Florentina	LAGOA SECA	483-1973	https://drive.google.com/file/d/16DLPxigFS2jSyWfJYDUDcE6z8bQ1Y/view?usp=sharing
979	Rua João Contrado Cruz	LAGOA SECA	824-1980	https://drive.google.com/file/d/14OIGqkOlib3Kq2PRHMOmaot75KaRwysw/view?usp=sharing
1168	Rua João Freire de Araújo	LAGOA SECA	2947-2005	https://drive.google.com/file/d/1H4kDkslWdEmdR6T1E1a1PzG2xhQ2pM/view?usp=sharing
1117	Rua Joaquim da Rocha	LAGOA SECA	NÃO LOCALIZADA	
1156	Rua Joaquina Vieira Bem (mae quina)	LAGOA SECA	2296-1998	https://drive.google.com/file/d/1OIXVVFYGR4y1vsnM5VslQatWadNPJuv/view?usp=sharing
855	Rua Jonas de Souza Silva	LAGOA SECA	4.103-2012	https://drive.google.com/file/d/17HFYJNwK2uyZnDkVJdJmJCOXne3VzL/view?usp=sharing
1175	Rua José Antônio dos Santos	LAGOA SECA	2914-2005	https://drive.google.com/file/d/1LSWwIVJSRsm1O2eC1Jb3nU3qNV-sSKk/view?usp=sharing
1199	Rua José Balbino de França	LAGOA SECA	NÃO LOCALIZADA	
1165	Rua José Cândido Da Silva	LAGOA SECA	2.803-2004	https://drive.google.com/file/d/1i1qCwvUc3bcbjyOdejusIMip5INBbIB/view?usp=sharing
872	Rua José Carneiro Filho	LAGOA SECA	4.102-2012	https://drive.google.com/file/d/17xn-0DUJORzsp58lrmvECxjV9cww-B/view?usp=sharing
552	Rua José Clemente da Silva	LAGOA SECA	2.330-1998	https://drive.google.com/file/d/1uF6deZesMOmkSK4X9SRW_Z6AaUcnb1Z/view?usp=sharing
846	Rua José de Matos França	LAGOA SECA	1.068-1984	https://drive.google.com/file/d/19XeUJUQMRJK2baq3sDKcVdqLupFz/view?usp=sharing
1191	Rua José Felipe da Silva	LAGOA SECA	NÃO LOCALIZADA	
1212	Rua José Ilário Couto Gondim	LAGOA SECA	1028-1983	https://drive.google.com/file/d/1uaV5XkuP1Q1f055IKANEkGSeQzhdqAN90/view?usp=sharing
890	Rua José Vicente de Lima	LAGOA SECA	1.055-1983	https://drive.google.com/file/d/1pb1vib6EYpWkVqawwgT6chOIGrS2jRT/view?usp=sharing
895	Rua Júlia Jorge Couto (vó Julia)	LAGOA SECA	2.297-1998	https://drive.google.com/file/d/14VuROG2WepSRTJscWubhwZMDRkuleom8/view?usp=sharing
1748	Rua Laura Avelar Botelho	LAGOA SECA	NÃO LOCALIZADA	
1747	Rua Levi Pedrosa	LAGOA SECA	NÃO LOCALIZADA	
956	Rua Luciano Torres de Melo	LAGOA SECA	820-1977	https://drive.google.com/file/d/1TSv-WOwUcnZ2E_BJ_qkQd0i5H6X0Xn/view?usp=sharing
1134	Rua Luis Coelho Rocha	LAGOA SECA	823-1980	https://drive.google.com/file/d/1LOmkYk-vecwqgZc3pb2PHJdYJZIBbt/view?usp=sharing
1167	Rua Manoel Balbino da Silva	LAGOA SECA	1017-1983	https://drive.google.com/file/d/1Bntn9DfW13EFq6pKON1D4SbXEV-Game/view?usp=sharing
1190	Rua Manoel Damasceno dos Santos	LAGOA SECA	NÃO LOCALIZADA	
1130	Rua Manoel Lopes Bezerra	LAGOA SECA	NÃO LOCALIZADA	
918	Rua Manoel Macário de Lima	LAGOA SECA	1.069-1984	https://drive.google.com/file/d/1aysuYdvtLpaRY-4S56wLudkSZqYp/view?usp=sharing
857	Rua Manoel Miguel dos Santos	LAGOA SECA	858-1981	https://drive.google.com/file/d/1Yw04U5mY4F8ik6QXZwErzeJP6B3icNs/view?usp=sharing
1217	Rua Manoel Valdir Nogueira	LAGOA SECA	4685-2016	https://drive.google.com/file/d/155w4PmLZ0B3Y2MLp9r1wALtLWHdQD1V6/view?usp=sharing
1140	Rua Manuel Pires	LAGOA SECA	483-1973	https://drive.google.com/file/d/1NWlflmVrLAB09LUXS4t62zncT1XLI7/view?usp=sharing
1206	Rua Maria Dalva Maia Rollim	LAGOA SECA	483-1973	https://drive.google.com/file/d/1vG7o47E9mBv6aiVYHJb6nvtLqac6X/view?usp=sharing
1193	Rua Maria Nilda de Santana	LAGOA SECA	3892-2011	https://drive.google.com/file/d/1oJpHFLzb0V1NRAcP_PaWAF7PhJMhelli/view?usp=sharing
1890	Rua Odílio Figueiredo	LAGOA SECA	NÃO LOCALIZADA	
859	Rua Oliveira Alves Fontes	LAGOA SECA	4.105-2012	https://drive.google.com/file/d/1NjxmGJ637m0ay904s0sAatboe2MUKJCV/view?usp=sharing
963	Rua Ozana Pereira	LAGOA SECA	NÃO LOCALIZADA	
1157	Rua Padre Antônio de Almeida Agra (padre agra)	LAGOA SECA	1.078-1984	https://drive.google.com/file/d/1Za9p0taC1Ky45IayB0bNVEGE5fd-Zh_2/view?usp=sharing
862	Rua Padre João Moretti	LAGOA SECA	622-1977	https://drive.google.com/file/d/1QrvUJ-7-S1f5o3C10Tn46MmrdYwkk/view?usp=sharing
879	Rua Padre Manoel Germano Filho	LAGOA SECA	4.110-2012	https://drive.google.com/file/d/1q8CA4YBBaiohw-YE65WbzDLo67m11/view?usp=sharing
1115	Rua Padre Nestor Sampaio	LAGOA SECA	483-1973	https://drive.google.com/file/d/1P5X2N1UKE6So819kF5HK654YU-sz9/view?usp=sharing
1144	Rua Pedro Cardoso Sobreira	LAGOA SECA	1123-1985	https://drive.google.com/file/d/1W2X-cc2lhpC1JTM7vswD192eVito/view?usp=sharing
1145	Rua Praça Pres. Medici	LAGOA SECA	483-1973	https://drive.google.com/file/d/1x9K0T1W6z5AgktZ1VsiHJUNyZjgM5/view?usp=sharing
1194	Rua Raimunda Gonçalves de Santana	LAGOA SECA	3.952-2012	https://drive.google.com/file/d/1Y62cHHDi8IEPe_aH0mk23K2611bEQR23/view?usp=sharing
1222	Rua Raimundo Gomes Sobreira	LAGOA SECA	NÃO LOCALIZADA	
534	Rua Ricardo Luiz de Andrade	LAGOA SECA	2.836-2004	https://drive.google.com/file/d/1auYEC5IVsk1MQebNinkXhubOigLD9/view?usp=sharing
534	Rua Ricardo Luiz de Andrade	LAGOA SECA	2.836-2004	https://drive.google.com/file/d/1auYEC5IVsk1MQebNinkXhubOigLD9/view?usp=sharing
1161	Rua Romão Batista	LAGOA SECA	NÃO LOCALIZADA	
863	Rua Sargento José Marcolino Brasileiro	LAGOA SECA	3.965-2012	https://drive.google.com/file/d/1Pk4AaLq4Kf1mxFkCw01eTVtQ_zemBv/view?usp=sharing
989	Rua Senhor do Bonfim	LAGOA SECA	NÃO LOCALIZADA	
1158	Rua Severino Guilherme dos Santos	LAGOA SECA	NÃO LOCALIZADA	
1166	Rua Tabeião Luiz Teófilo Machado	LAGOA SECA	1989-1995	https://drive.google.com/file/d/16TmXky03fGNRYTe1o7Xal.fpvfKnb5/view?usp=sharing
1213	Rua Tabeião Luiz Teófilo Machado	LAGOA SECA	1989-1995	https://drive.google.com/file/d/16TmXky03fGNRYTe1o7Xal.fpvfKnb5/view?usp=sharing
1218	Rua Tarciano Mendes Barbosa	LAGOA SECA	4708-2016	https://drive.google.com/file/d/1AQcMTXTA985xWRy6ozZH4mfUyveT/view?usp=sharing




ID	NOMES	BAIRRO	LEI	LINK
1118	Rua Todos os Santos	LAGOA SECA	NÃO LOCALIZADA	
1180	Rua Vicente Costa	LAGOA SECA	2236-1997	https://drive.google.com/file/d/1onYdWcQmMjH3SW1ARp9TBI3ekx7P884L/view?usp=sharing
1121	Rua Virginia de Mendonça	LAGOA SECA	845-1981	https://drive.google.com/file/d/14Rw-Wp_E80E9XKPoUJZnunJvDqI-n1/view?usp=sharing
1197	Sem Nome	LAGOA SECA	NÃO LOCALIZADA	
1203	Sem Nome	LAGOA SECA	NÃO LOCALIZADA	
1221	Sem nome	LAGOA SECA	NÃO LOCALIZADA	
1190	Travessa Jerônimo Freire do Santos	LAGOA SECA	NÃO LOCALIZADA	
1205	Travessa Leão Sampaio	LAGOA SECA	NÃO LOCALIZADA	





Leandro Bezerra de Menezes

	ESTADO DO CEARÁ PREFEITURA MUNICIPAL DE JUAZEIRO DO NORTE	
OBJETO: DELIMITAÇÃO DE BAIROS	PRANCHA: 11/46	
RESPONSÁVEL TÉCNICO: THIAGO OLIVEIRA DE MESQUITA	CREA-CE:341457	ZONA: ZGL AP.D.15 ZGL AP.N.17 ZGL AP.N.19
CONTEÚDO: DELIMITAÇÃO DO BARRIO LEANDRO BEZERRA DE MENEZES E SUA RESPECTIVA MALHA VÁRIA	POPULAÇÃO (2010): 3.318 hab	PERÍMETRO TOTAL DAS VIAS: 20.911,69 m
DATA: FEVEREIRO DE 2024	ÁREA TOTAL: 3.705,533,22 m ²	



RUAS POR BAIRRO LEANDRO BEZERRA


ID	NOMES	BAIRRO	LEI	LINK
1223	Avenida Coronel Humberto Bezerra	LEANDRO BEZERRA	NÃO LOCALIZADA	
1268	Avenida Crescente	LEANDRO BEZERRA	883-1981	https://drive.google.com/file/d/1-5R1D0Rvye7gqkVlozpjYUkQkEaH4F38r/view?usp=sharing
1242	Rua Antonia Machado Lobo	LEANDRO BEZERRA	1666-1991	https://drive.google.com/file/d/1K9gghJDGw_28T3K3REUqg0uIS1i8vNETn/view?usp=sharing
1278	Rua Antônio Conserva Feitosa	LEANDRO BEZERRA	4740-2017	https://drive.google.com/file/d/17rfh4TFBs974hu_6G3rg0SawR-Ly08-View?usp=sharing
1231	Rua Ary Cruz	LEANDRO BEZERRA	1675-1991	https://drive.google.com/file/d/1qfYU551o1qasmw9EkTfCAGr063Jf/view?usp=sharing
1259	Rua Augusto Dias de Oliveira	LEANDRO BEZERRA	1522-1990	https://drive.google.com/file/d/1MEL1oeUeUnJyBvGcWyd8Xcd7-xI4M6I/view?usp=sharing
1281	Rua Brenda Fernandes Bezerra	LEANDRO BEZERRA	4740-2017	https://drive.google.com/file/d/17rfh4TFBs974hu_6G3rg0SawR-Ly08-View?usp=sharing
1230	Rua Capitão Celso	LEANDRO BEZERRA	1631-1991	https://drive.google.com/file/d/12mEzIM6J19k9YQOKLXGJDmsRIWafprfx/view?usp=sharing
1239	Rua Cel. Antônio Dias	LEANDRO BEZERRA	NÃO LOCALIZADA	
1241	Rua Cícera Ferreira Araújo	LEANDRO BEZERRA	NÃO LOCALIZADA	
1236	Rua Cícera Patrícia da Costa	LEANDRO BEZERRA	2304-1998	https://drive.google.com/file/d/1Y-2NnNvYgRzllW1ZkVksUsvnQYLkaV1W/view?usp=sharing
1250	Rua das Almas	LEANDRO BEZERRA	NÃO LOCALIZADA	
1254	Rua Eletricitário João Rocha Matos	LEANDRO BEZERRA	2462-1999	https://drive.google.com/file/d/1x2RMX0zdxcrS9MKkV6GcYH-RVzdwQ/view?usp=sharing
1274	Rua Elbisa Assunção Feitosa	LEANDRO BEZERRA	4740-2017	https://drive.google.com/file/d/17rfh4TFBs974hu_6G3rg0SawR-Ly08-View?usp=sharing
1265	Rua Endon Tavares Ribeiro	LEANDRO BEZERRA	4740-2017	https://drive.google.com/file/d/17rfh4TFBs974hu_6G3rg0SawR-Ly08-View?usp=sharing
135	Rua Expedito Ramos da Silva	LEANDRO BEZERRA	4740-2017	https://drive.google.com/file/d/17rfh4TFBs974hu_6G3rg0SawR-Ly08-View?usp=sharing
1283	Rua Expedito Ramos da Silva	LEANDRO BEZERRA	4740-2017	https://drive.google.com/file/d/17rfh4TFBs974hu_6G3rg0SawR-Ly08-View?usp=sharing
1286	Rua Felipe Braga Queiroz	LEANDRO BEZERRA	5061-2020	https://drive.google.com/file/d/1lPHF5qpsihvGyrm6bFUhLegoy566S2/view?usp=sharing
1486	Rua Fiscal Luiz Fernandes Coimbra	LEANDRO BEZERRA	1632-1991	https://drive.google.com/file/d/1Blews03pynzjd1Dl8HsnOZLPCtHzQ/view?usp=sharing
1263	Rua Fotógrafo Pacifico Alves Freitas	LEANDRO BEZERRA	NÃO LOCALIZADA	
1249	Rua Francisca Correia Cruz	LEANDRO BEZERRA	3145-2007	https://drive.google.com/file/d/1JOCVs3xvewJdLhMTJF5NHHVg_DJ10w8F/view?usp=sharing
1234	Rua Gerardo Rocha Sobreira	LEANDRO BEZERRA	2482-2000	https://drive.google.com/file/d/142i_1f5nKpZL3M39GAc41Z58mmE9Ks/view?usp=sharing
1225	Rua Governador Muniz Falcão	LEANDRO BEZERRA	NÃO LOCALIZADA	
1229	Rua Governador Muniz Falcão	LEANDRO BEZERRA	NÃO LOCALIZADA	
1258	Rua Hilton Grangel Xavier	LEANDRO BEZERRA	3923-2011	https://drive.google.com/file/d/1zr_6vch4q5pccT8ysEUT_PB0hpmTtU/v/view?usp=sharing
1251	Rua Ivo Fernandes Gonçalves	LEANDRO BEZERRA	4423-2014	https://drive.google.com/file/d/1pwE174gEd_suE5W16YEGU3Cjyato877/view?usp=sharing
1282	Rua Joana Tavares Leite	LEANDRO BEZERRA	5095-2020	https://drive.google.com/file/d/1QeGxkdieD4LTXaNS9evMIXAo-cyNZSOR/view?usp=sharing
3051	Rua João Garcia da Silva	LEANDRO BEZERRA	NÃO LOCALIZADA	
1245	Rua Joaquim Alves	LEANDRO BEZERRA	NÃO LOCALIZADA	
1273	Rua José Adalho dos Santos	LEANDRO BEZERRA	5165-2021	https://drive.google.com/file/d/1Sd4RiXsmw6vzLjPehofO2iPzRwKDe/view?usp=sharing
1243	Rua José Anchieta Brito	LEANDRO BEZERRA	3900-2011	https://drive.google.com/file/d/14L_eJhKvN1VhDAlM9PW3TKCh4xU0NP/view?usp=sharing
1256	Rua José Epolônio de Lima	LEANDRO BEZERRA	1982-1995	https://drive.google.com/file/d/12c_WhxWcpZaZnHx6-TL0rksV2UAsk/view?usp=sharing
1472	Rua José Leite da Silva	LEANDRO BEZERRA	760-1980	https://drive.google.com/file/d/1x8lphTb1j-p68tSddhLc756bUj7_/view?usp=sharing
3052	Rua José Rufino de Lima	LEANDRO BEZERRA	5095-2020	https://drive.google.com/file/d/1QeGxkdieD4LTXaNS9evMIXAo-cyNZSOR/view?usp=sharing
1237	Rua Lions Club	LEANDRO BEZERRA	1614-1991	https://drive.google.com/file/d/16CYZuSjYXJfrR6CAdAl_wrSNdOPUwk/view?usp=sharing
1248	Rua Lions Club	LEANDRO BEZERRA	1614-1991	https://drive.google.com/file/d/16CYZuSjYXJfrR6CAdAl_wrSNdOPUwk/view?usp=sharing
1266	Rua Lions Club	LEANDRO BEZERRA	1614-1991	https://drive.google.com/file/d/1QeGxkdieD4LTXaNS9evMIXAo-cyNZSOR/view?usp=sharing
3050	Rua Lornival Calu	LEANDRO BEZERRA	5095-2020	https://drive.google.com/file/d/1QeGxkdieD4LTXaNS9evMIXAo-cyNZSOR/view?usp=sharing
1314	Rua Madra Maria Nelly Sobreira	LEANDRO BEZERRA	NÃO LOCALIZADA	
1244	Rua Manoel Coelho de Alencar	LEANDRO BEZERRA	4740-2017	https://drive.google.com/file/d/17rfh4TFBs974hu_6G3rg0SawR-Ly08-View?usp=sharing
1264	Rua Marebeu Alves Feitosa	LEANDRO BEZERRA	4740-2017	https://drive.google.com/file/d/17rfh4TFBs974hu_6G3rg0SawR-Ly08-View?usp=sharing
1279	Rua Maria de Fátima Gonçalves Cruz	LEANDRO BEZERRA	5095-2020	https://drive.google.com/file/d/1QeGxkdieD4LTXaNS9evMIXAo-cyNZSOR/view?usp=sharing
3053	Rua Maria Livia Caidas	LEANDRO BEZERRA	3901-2011	https://drive.google.com/file/d/1qgWEUx6hMDDevp5GpXW/B99QI_eh1Yy-b1K/view?usp=sharing
1269	Rua Maria Lobo Pereira	LEANDRO BEZERRA	2353-1999	https://drive.google.com/file/d/1i-F6wR1Drx-6VDI6f0IZ9uSPRiga9/view?usp=sharing
1235	Rua Maria Pereira Lima	LEANDRO BEZERRA	1627-1991	https://drive.google.com/file/d/1AvigpZ1e1THRHCpal_tWOKJL_eWA4Dvc/view?usp=sharing
1508	Rua Menino Jesus de Praga	LEANDRO BEZERRA	653-1978	https://drive.google.com/file/d/1qg5V4qntFxyTcyMLUw10S7-G_cPIQS1/view?usp=sharing
1471	Rua Origini Melo	LEANDRO BEZERRA	1674-1991	https://drive.google.com/file/d/1FH3v3B6mSMkXbBp9KHWDbauX8buL2C/view?usp=sharing
1227	Rua Otílio Gomes de Souza	LEANDRO BEZERRA	1674-1991	https://drive.google.com/file/d/1FH3v3B6mSMkXbBp9KHWDbauX8buL2C/view?usp=sharing

5428



ID	NOMES	BAIRRO	LEI	LINK
5094	Rua Pedro Cruz Santana	LEANDRO BEZERRA	5.095-2020	https://drive.google.com/file/d/1QeGsknieD4LTYxANS9evMIXAo-cvNZ50R/view?usp=sharing
1246	Rua Pedro Domingos Penha	LEANDRO BEZERRA	2695-2002	https://drive.google.com/file/d/11mgRagOu30-LQbitfyUJHfwJKuJRP/view?usp=sharing
261	Rua Pedro Flor Paulo	LEANDRO BEZERRA	4.021-2012	https://drive.google.com/file/d/11r55j4s2EIPv6nemU3wZl5zuNlqW7/view?usp=sharing
1232	Rua Pedro Henrique de Souza	LEANDRO BEZERRA	5008-2019	https://drive.google.com/file/d/1sv7JwUjRV8YkffjphF-JprmlUhd4NTPFSFX/view?usp=sharing
1240	Rua Pelusio Correia de Macêdo	LEANDRO BEZERRA	NAO LOCALIZADA	
1253	Rua Presidente Tancredo Neves	LEANDRO BEZERRA	4346-2014	https://drive.google.com/file/d/1R8LJo04fEnM_gLICVOPisYbuMwIP7qtgx/view
1272	Rua Presidente Tancredo Neves	LEANDRO BEZERRA	5106-2020	https://drive.google.com/file/d/1QISVXMMjANleKZZUu6tZLjvJv6Xp8cR/view?usp=sharing
1255	Rua Professor Fabiano Luiz da Silva	LEANDRO BEZERRA	NAO LOCALIZADA	
1271	Rua Tenente Antônio Sales	LEANDRO BEZERRA	NAO LOCALIZADA	
1233	Rua Vaqueiro Raimundo José Jacó	LEANDRO BEZERRA	2247-1997	https://drive.google.com/file/d/1vky0BIZIRN3Jh11Gwlan4:3Z88c9Fodt/view?usp=sharing
1261	Rua Vicente Leite	LEANDRO BEZERRA	1768-1992	https://drive.google.com/file/d/1wvWRDf9-HvXE1Y2pYz7H0WkrCoC59/view?usp=sharing
1257	Rua Vicente Nobre da Cruz	LEANDRO BEZERRA	1.630-1991	https://drive.google.com/file/d/1K5fw14-GS62dPte1nq07mAAmuJFgqulP1D/view?usp=sharing
266	sem nome	LEANDRO BEZERRA	NAO LOCALIZADA	
1228	Sem nome	LEANDRO BEZERRA	NAO LOCALIZADA	
1262	Sem nome	LEANDRO BEZERRA	NAO LOCALIZADA	
1275	Sem nome	LEANDRO BEZERRA	NAO LOCALIZADA	
1277	Sem nome	LEANDRO BEZERRA	NAO LOCALIZADA	
1280	Sem nome	LEANDRO BEZERRA	NAO LOCALIZADA	
1282	Sem nome	LEANDRO BEZERRA	NAO LOCALIZADA	
1284	Sem nome	LEANDRO BEZERRA	NAO LOCALIZADA	
1285	Sem nome	LEANDRO BEZERRA	NAO LOCALIZADA	
1506	Travessa José Galdino Filho	LEANDRO BEZERRA	854-1981	https://drive.google.com/file/d/11qS_jkBYX-8WLaZ87dXkKNG6SG7lqK/view?usp=sharing
1270	Travessa José Geratidino Filho	LEANDRO BEZERRA	NAO LOCALIZADA	





	ESTADO DO CEARÁ	
	PREFEITURA MUNICIPAL DE JUAZEIRO DO NORTE	
OBJETO: DELIMITAÇÃO DE BAIRROS		
RESPONSÁVEL TÉCNICO: THIAGO OLIVEIRA DE MESQUITA	CREA-CE:341457	PRANCHA: 15/46
CONTEÚDO: DELIMITAÇÃO DO BAIRRO LIMOEIRO E SUA RESPECTIVA MALHA VIÁRIA		
DATA: FEVEREIRO DE 2024	POPULAÇÃO (2010): 12.048 hab.	PERÍMETRO TOTAL DAS VIAS: 29.279,69 m
	ÁREA TOTAL: 1.416.215,42 m ²	ZONA: ZGLA1.N.40 / ZGLA1.N.39

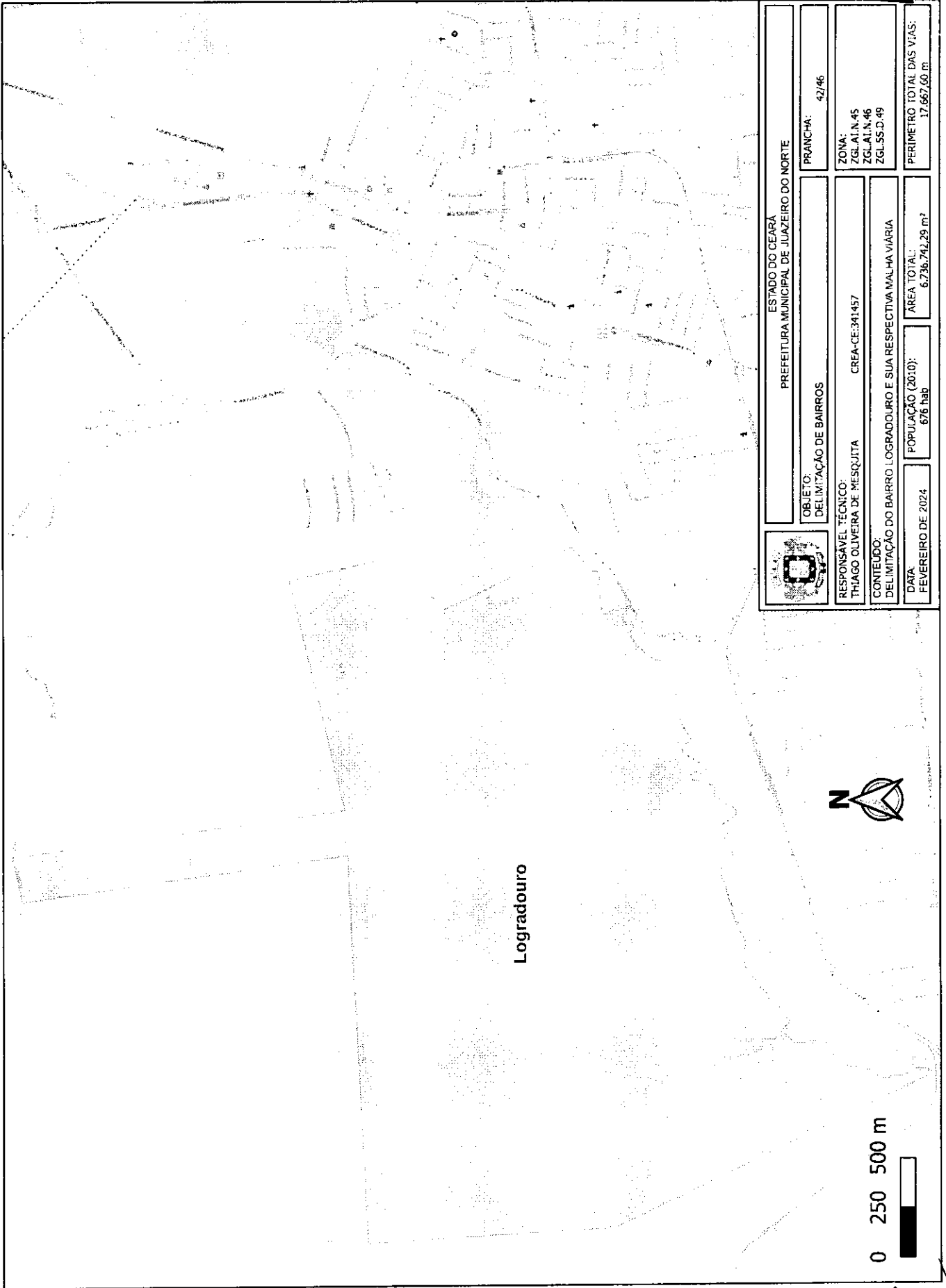
RUAS POR BAIRRO LIMOEIRO

ID	NOMES	BAIRRO	LEI	LINK
1223	Avenida Coronel Humberto Bezerra	LIMOEIRO	NÃO LOCALIZADA	
1289	Avenida Coronel Humberto Bezerra	LIMOEIRO	NÃO LOCALIZADA	
1679	Avenida José Bezerra de Menezes	LIMOEIRO	599-1977	https://drive.google.com/file/d/1FpPT-sY3U52YdI4YrNhhHLeERkuZ5/view?usp=sharing
2802	Avenida José Bezerra de Menezes	LIMOEIRO	599-1977	https://drive.google.com/file/d/1FpPT-sY3U52YdI4YrNhhHLeERkuZ5/view?usp=sharing
1327	Avenida Presidente Castelo Branco	LIMOEIRO	NÃO LOCALIZADA	
1332	Rua Albis Irapuan Pimentel	LIMOEIRO	1040-1983	https://drive.google.com/file/d/1Dks74VfObKtQCJDGGRZk1fBH7mfW/view?usp=sharing
2574	Rua Antônia Maria da Conceição	LIMOEIRO	4157-2013	https://drive.google.com/file/d/1rjBh5h_wjWwPduu72_TEY1Fjtlp3/view?usp=sharing
1299	Rua Antônio Almeida Magalhães	LIMOEIRO	1536-1990	https://drive.google.com/file/d/1KSKmV_53HQJUmus-PluVUUp18QYQCMJ/view?usp=sharing
2573	Rua Antônio Dias Sobreira	LIMOEIRO	NÃO LOCALIZADA	
2575	Rua Arcênio Sobreira	LIMOEIRO	NÃO LOCALIZADA	
1318	Rua Arnaldo Parente	LIMOEIRO	NÃO LOCALIZADA	
2660	Rua Artesão Manoel de Barros	LIMOEIRO	815-1980	https://drive.google.com/file/d/11ExKEIqNzr3IPaup5W7FiXWLnC/view?usp=sharing
1348	Rua Assis Dias Sobreira	LIMOEIRO	1522-1990	https://drive.google.com/file/d/1MEL1beuEunJ8yYbGCwyd8xdF-xL4M6/view?usp=sharing
1259	Rua Augusto Dias de Oliveira	LIMOEIRO	338-1968	https://drive.google.com/file/d/1R4nyA0au3dgi0-P41xwwS9dDsT2N_e3Vv/view?usp=sharing
1337	Rua Beata Mocinha	LIMOEIRO	NÃO LOCALIZADA	
1345	Rua Capitão Domingos	LIMOEIRO	NÃO LOCALIZADA	
1336	Rua Conde Adolfo	LIMOEIRO	338-1968	https://drive.google.com/file/d/1R4nyA0au3dgi0-P41xwwS9dDsT2N_e3Vv/view?usp=sharing
1344	Rua Coronel Filemon Teles	LIMOEIRO	632-1977	https://drive.google.com/file/d/11Cg948mUu6IAV0aq3q1F00B5sR-mzsv/view?usp=sharing
1311	Rua Deputado José Saraiva Macêdo	LIMOEIRO	890-1981	https://drive.google.com/file/d/1zjMxdef85gzbZFnmIEy8tm3D4sNm4/view?usp=sharing
1340	Rua Deputado José Saraiva Macêdo	LIMOEIRO	890-1981	https://drive.google.com/file/d/17zjMxdef85gzbZFnmIEy8tm3D4sNm4/view?usp=sharing
1688	Rua do Limoeiro	LIMOEIRO	338-1968	https://drive.google.com/file/d/1R4nyA0au3dgi0-P41xwwS9dDsT2N_e3Vv/view?usp=sharing
1315	Rua Ernestina Sobreira	LIMOEIRO	NÃO LOCALIZADA	
1293	Rua Estelita Silva	LIMOEIRO	NÃO LOCALIZADA	
1300	Rua Estelita Silva	LIMOEIRO	NÃO LOCALIZADA	
1339	Rua Fiscal Manoel Faustino	LIMOEIRO	338-1968	https://drive.google.com/file/d/1R4nyA0au3dgi0-P41xwwS9dDsT2N_e3Vv/view?usp=sharing
1330	Rua Flaviano José da Silva	LIMOEIRO	4183-2013	https://drive.google.com/file/d/1F6417DasM0QX21moWUzof2yJHb4M2o/view?usp=sharing
1313	Rua Francisca Paula Bezerra	LIMOEIRO	1132-1985	https://drive.google.com/file/d/1h4JUFT6ukdSVHGh2MT16vazDp7IhpQ/view?usp=sharing
1322	Rua Francisco Domingos da Silva	LIMOEIRO	1872-1993	https://drive.google.com/file/d/1QmmKHPZiQBb2JWp1VDawifVZnHf/view?usp=sharing
1302	Rua Hermínio Silva Thé	LIMOEIRO	1540-1990	https://drive.google.com/file/d/1z8BBz6h8c-gVNF0CjUf9JhUCGY2-aj/view?usp=sharing
1305	Rua Heróides Maria de Macedo	LIMOEIRO	1782-1992	https://drive.google.com/file/d/1Jvu9ggN6GDpZ1H-JAVZ1oxfIKKfJ/view?usp=sharing
2551	Rua Horácio Campelo	LIMOEIRO	895-1981	https://drive.google.com/file/d/1Z31Ct32TmnN6bN4PNRbcJnDM4xPzdz5g/view?usp=sharing
1329	Rua Inácio Henrique Callou	LIMOEIRO	1704-1992	https://drive.google.com/file/d/1grk9p93XMgmNnRC4MhN5SRQIJeJ/GI/view?usp=sharing
1303	Rua Jesus Rodrigues	LIMOEIRO	NÃO LOCALIZADA	
1328	Rua João Zacarias de Amorim	LIMOEIRO	1783-1992	https://drive.google.com/file/d/1t5IGJ0orKMKpDwyvA8FQn1ClpXwRtHok/view?usp=sharing
1346	Rua José Henrique	LIMOEIRO	NÃO LOCALIZADA	
1347	Rua José Henrique	LIMOEIRO	NÃO LOCALIZADA	
1342	Rua José Tomaz de Menezes	LIMOEIRO	1695-1992	https://drive.google.com/file/d/1_gE07BST1UuesZtH8Kxg7cHMFpO_6dO5/view?usp=sharing
1331	Rua Luiz Gonzaga	LIMOEIRO	1599-1991	https://drive.google.com/file/d/1ks-m382c3C3lm9qv8BJRa_KM4woZfNv/view?usp=sharing
1314	Rua Madre Maria Nelly Sobreira	LIMOEIRO	NÃO LOCALIZADA	
1306	Rua Madre Maria Vilac	LIMOEIRO	757-1980	https://drive.google.com/file/d/1NOYVqwy68b08e15j1aMZ0pollY4g/view?usp=sharing
1301	Rua Major Gonçalo Mundo	LIMOEIRO	NÃO LOCALIZADA	
1326	Rua Otávio Aires	LIMOEIRO	338-1968	https://drive.google.com/file/d/1R4nyA0au3dgi0-P41xwwS9dDsT2N_e3Vv/view?usp=sharing
1281	Rua Padre Cicero Coutinho	LIMOEIRO	820-1980	https://drive.google.com/file/d/12xSn4w0s84k9KG_QABHkY9p9vAmM55/view?usp=sharing
1335	Rua Padre Coutinho	LIMOEIRO	NÃO LOCALIZADA	
1323	Rua Padre Francisco Pinkowski	LIMOEIRO	NÃO LOCALIZADA	
1297	Rua Padre Silvino Moreira Dias	LIMOEIRO	553-1976	https://drive.google.com/file/d/1Lvf6k3svyc3Y0YJdN1gOACVsj3YGMa/view?usp=sharing
1294	Rua Paulo Cezar Silvino Pereira	LIMOEIRO	2766-2003	https://drive.google.com/file/d/10P-dHBOIz60RvKtA-HW9eeQJFAClam2Us/view?usp=sharing
1349	Rua Primeiro de Maio	LIMOEIRO	03-1965	https://drive.google.com/file/d/10P-dHBOIz60RvKtA-HW9eeQJFAClam2Us/view?usp=sharing



ID	NOMES	BAIRRO	LEI	LINK
1288	Rua Rui Barbosa	LIMOEIRO	NÃO LOCALIZADA	
1307	Rua Rui Barbosa	LIMOEIRO	NÃO LOCALIZADA	
681	Rua São Benedito	LIMOEIRO	29-1939	https://drive.google.com/file/d/1-0Km8BkazO688qbt2-D6q8Pu1HsVrP_1P/view?usp=sharing
1304	Rua Tenente José Dias	LIMOEIRO	NÃO LOCALIZADA	
1324	Rua Tenente José Dias	LIMOEIRO	NÃO LOCALIZADA	
1334	Rua Tomheta Sobreira	LIMOEIRO	4.684-2016	https://drive.google.com/file/d/1HH_of3i2sMaQYPX7Kj7KvOFYaEB4I/view?usp=sharing
1320	Rua Unias Figueiras	LIMOEIRO	NÃO LOCALIZADA	
1333	Rua Valdemar Barros	LIMOEIRO	1.539-1990	https://drive.google.com/file/d/1nk96Agm-6HdonUJ_2QSuUTpqbcr08rfUJ/view?usp=sharing
1321	Rua Valdeir Furtado Leite	LIMOEIRO	1928-1994	https://drive.google.com/file/d/1ApzEboFKCQJYtueWq0WCw6N3laloChC/view?usp=sharing
1295	Rua Vereador Antônio Braz	LIMOEIRO	338-1968	https://drive.google.com/file/d/1R4nyA0au3dgio-P4TxxwS9dDsT2N_e3V/view?usp=sharing
1316	Rua Vereador José Rodrigues Soares	LIMOEIRO	338-1968	https://drive.google.com/file/d/1R4nyA0au3dgio-P4TxxwS9dDsT2N_e3V/view?usp=sharing
1338	Rua Vereador José Xavier de Sousa	LIMOEIRO	338-1968	https://drive.google.com/file/d/1R4nyA0au3dgio-P4TxxwS9dDsT2N_e3V/view?usp=sharing
1312	Rua Vicente Furtado	LIMOEIRO	NÃO LOCALIZADA	
1317	Rua Vinte e Dots de Julho	LIMOEIRO	03-1965	https://drive.google.com/file/d/10PoiHBOIz60RlvdKAHW9eeQJPACIam2Us/view?usp=sharing
1319	sem nome	LIMOEIRO	NÃO LOCALIZADA	
1341	sem nome	LIMOEIRO	NÃO LOCALIZADA	
1343	sem nome	LIMOEIRO	NÃO LOCALIZADA	
1296	Travessa Pau Brasil	LIMOEIRO	NÃO LOCALIZADA	





Logradouro


	ESTADO DO CEARÁ PREFEITURA MUNICIPAL DE JUAZEIRO DO NORTE	
OBJETO: DELIMITAÇÃO DE BAIRROS	PRANCHA: 42/746	
RESPONSÁVEL TÉCNICO: THIAGO OLIVEIRA DE MESQUITA	ZONA: ZGL.A.I.N.45 ZGL.A.I.N.46 ZGL.55.D.49	
CREA-CE:341457	PERÍMETRO TOTAL DAS VIAS: 17.667,60 m ²	
CONTEÚDO: DELIMITAÇÃO DO BAIRRO LOGRADOURO E SUA RESPECTIVA MALHA VIÁRIA	ÁREA TOTAL: 6.736,742,29 m ²	
DATA: FEVEREIRO DE 2024	POPULAÇÃO (2010): 676 hab	

0 250 500 m

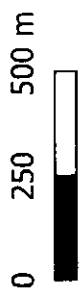
**RUAS POR BAIRRO
LOGRADOURO**

ID	NOMES	BAIRRO	LEI	LINK
1356	Avenida Hella Abath Esmeraldo	LOGRADOURO	NÃO LOCALIZADA	
1353	Estrada Vacinal Pedro Furtado de Menezes	LOGRADOURO	1945-1994	https://drive.google.com/file/d/1beRTvVKOC9KWuUThhwGIRmDL3fXf/view?usp=sharing
1355	Rua João Evangelista de Melo	LOGRADOURO	NÃO LOCALIZADA	
1373	Rua Maria Assunção Esmeraldo de Melo	LOGRADOURO	NÃO LOCALIZADA	
1352	sem nome	LOGRADOURO	NÃO LOCALIZADA	
1354	sem nome	LOGRADOURO	NÃO LOCALIZADA	
1357	sem nome	LOGRADOURO	NÃO LOCALIZADA	
1358	sem nome	LOGRADOURO	NÃO LOCALIZADA	
1359	sem nome	LOGRADOURO	NÃO LOCALIZADA	
1360	sem nome	LOGRADOURO	NÃO LOCALIZADA	
1361	sem nome	LOGRADOURO	NÃO LOCALIZADA	
1362	sem nome	LOGRADOURO	NÃO LOCALIZADA	
1363	sem nome	LOGRADOURO	NÃO LOCALIZADA	
1364	sem nome	LOGRADOURO	NÃO LOCALIZADA	
1365	sem nome	LOGRADOURO	NÃO LOCALIZADA	
1366	sem nome	LOGRADOURO	NÃO LOCALIZADA	
1367	sem nome	LOGRADOURO	NÃO LOCALIZADA	
1368	sem nome	LOGRADOURO	NÃO LOCALIZADA	
1369	sem nome	LOGRADOURO	NÃO LOCALIZADA	
1370	sem nome	LOGRADOURO	NÃO LOCALIZADA	
1371	sem nome	LOGRADOURO	NÃO LOCALIZADA	
1372	sem nome	LOGRADOURO	NÃO LOCALIZADA	
1374	sem nome	LOGRADOURO	NÃO LOCALIZADA	
1375	sem nome	LOGRADOURO	NÃO LOCALIZADA	
1376	sem nome	LOGRADOURO	NÃO LOCALIZADA	
1377	sem nome	LOGRADOURO	NÃO LOCALIZADA	
1378	sem nome	LOGRADOURO	NÃO LOCALIZADA	
1379	sem nome	LOGRADOURO	NÃO LOCALIZADA	
1380	sem nome	LOGRADOURO	NÃO LOCALIZADA	
1381	sem nome	LOGRADOURO	NÃO LOCALIZADA	
1382	sem nome	LOGRADOURO	NÃO LOCALIZADA	
1383	sem nome	LOGRADOURO	NÃO LOCALIZADA	
1384	sem nome	LOGRADOURO	NÃO LOCALIZADA	
1385	sem nome	LOGRADOURO	NÃO LOCALIZADA	
1386	sem nome	LOGRADOURO	NÃO LOCALIZADA	
1387	sem nome	LOGRADOURO	NÃO LOCALIZADA	
2444	sem nome	LOGRADOURO	NÃO LOCALIZADA	






Monsenhor Murilo de Sá Barreto



	ESTADO DO CEARÁ PREFEITURA MUNICIPAL DE JUAZEIRO DO NORTE	
	OBJETO: DELIMITAÇÃO DE BAIRROS	PRANCHA: 37/46
RESPONSÁVEL TÉCNICO: THIAGO OLIVEIRA DE MESQUITA	ZONA: ZGLAP.D.16 / ZGLAP.N.18 ZGLAP.N.20 / ZGLAP.N.21 ZGLAP.N.22 / ZGLAP.N.24	
CONTEÚDO: DELIMITAÇÃO DO BARRIO MONS. MURILLO DE SÁ BARRETO E SUA RESPECTIVA MALHA VÁRIA	CREA-CE:341457	PERÍMETRO TOTAL DAS VIAS: 31.781,60 m
DATA: FEVEREIRO DE 2024	POPULAÇÃO (2010): 562 hab	ÁREA TOTAL: 2.010.099,64 m ²

RUAS POR BAIRRO
MONSENHOR MURILO DE SÁ BARRETO


ID	NOMES	BAIRRO	LEI	LINK
1406	Avenida Agricultor Damiano Quirino da Silva	MONSENHOR MURILO DE SÁ BARRETO	4.099-2012	https://drive.google.com/file/d/1z70cE8Co29omcAIEI3rWkIQ335MA/view?usp=sharing
1412	Avenida Agricultor Damiano Quirino da Silva	MONSENHOR MURILO DE SÁ BARRETO	4.099-2012	https://drive.google.com/file/d/1z70cE8Co29omcAIEI3rWkIQ335MA/view?usp=sharing
1413	Avenida Agricultor Damiano Quirino da Silva	MONSENHOR MURILO DE SÁ BARRETO	4.099-2012	https://drive.google.com/file/d/1z70cE8Co29omcAIEI3rWkIQ335MA/view?usp=sharing
1414	Avenida Agricultor Damiano Quirino da Silva	MONSENHOR MURILO DE SÁ BARRETO	4.099-2012	https://drive.google.com/file/d/1z70cE8Co29omcAIEI3rWkIQ335MA/view?usp=sharing
1415	Avenida Agricultor Damiano Quirino da Silva	MONSENHOR MURILO DE SÁ BARRETO	4.099-2012	https://drive.google.com/file/d/1z70cE8Co29omcAIEI3rWkIQ335MA/view?usp=sharing
1408	Avenida Inácio Gonçalves da Silva	MONSENHOR MURILO DE SÁ BARRETO	4.099-2012	https://drive.google.com/file/d/1z70cE8Co29omcAIEI3rWkIQ335MA/view?usp=sharing
1409	Avenida Vereador Getúlio Granjeiro Pereira	MONSENHOR MURILO DE SÁ BARRETO	4.099-2012	https://drive.google.com/file/d/1z70cE8Co29omcAIEI3rWkIQ335MA/view?usp=sharing
1410	Avenida Vereador Getúlio Granjeiro Pereira	MONSENHOR MURILO DE SÁ BARRETO	4.099-2012	https://drive.google.com/file/d/1z70cE8Co29omcAIEI3rWkIQ335MA/view?usp=sharing
1411	Avenida Vereador Getúlio Granjeiro Pereira	MONSENHOR MURILO DE SÁ BARRETO	4.099-2012	https://drive.google.com/file/d/1z70cE8Co29omcAIEI3rWkIQ335MA/view?usp=sharing
1456	Avenida Vereador Getúlio Granjeiro Pereira	MONSENHOR MURILO DE SÁ BARRETO	4.099-2012	https://drive.google.com/file/d/1z70cE8Co29omcAIEI3rWkIQ335MA/view?usp=sharing
1421	Rua Advogado Cicero Emerciano da Silva	MONSENHOR MURILO DE SÁ BARRETO	4.099-2012	https://drive.google.com/file/d/1z70cE8Co29omcAIEI3rWkIQ335MA/view?usp=sharing
1444	Rua Alberto Bazzera de Moraes	MONSENHOR MURILO DE SÁ BARRETO	4.099-2012	https://drive.google.com/file/d/1z70cE8Co29omcAIEI3rWkIQ335MA/view?usp=sharing
1435	Rua Alice Matias de Melo	MONSENHOR MURILO DE SÁ BARRETO	4.099-2012	https://drive.google.com/file/d/1z70cE8Co29omcAIEI3rWkIQ335MA/view?usp=sharing
1401	Rua Antônio Amorim da Silva	MONSENHOR MURILO DE SÁ BARRETO	4.099-2012	https://drive.google.com/file/d/1z70cE8Co29omcAIEI3rWkIQ335MA/view?usp=sharing
1452	Rua Antônio Romão de Sá Barreto	MONSENHOR MURILO DE SÁ BARRETO	4.099-2012	https://drive.google.com/file/d/1z70cE8Co29omcAIEI3rWkIQ335MA/view?usp=sharing
1430	Rua Arlete de Sousa Negrão	MONSENHOR MURILO DE SÁ BARRETO	4.099-2012	https://drive.google.com/file/d/1z70cE8Co29omcAIEI3rWkIQ335MA/view?usp=sharing
243	Rua Aureliano Pereira da Silva	NAO LOCALIZADA		
1441	Rua Bruno Angelo de Figueiredo	MONSENHOR MURILO DE SÁ BARRETO	4.099-2012	https://drive.google.com/file/d/1z70cE8Co29omcAIEI3rWkIQ335MA/view?usp=sharing
1436	Rua Cicero Francisco Fontes Soaventura	MONSENHOR MURILO DE SÁ BARRETO	4.099-2012	https://drive.google.com/file/d/1z70cE8Co29omcAIEI3rWkIQ335MA/view?usp=sharing
1428	Rua Cicero Pereira da Silva	MONSENHOR MURILO DE SÁ BARRETO	4.099-2012	https://drive.google.com/file/d/1z70cE8Co29omcAIEI3rWkIQ335MA/view?usp=sharing
1431	Rua Comerciante Joaquim Dias Nobre	MONSENHOR MURILO DE SÁ BARRETO	4.099-2012	https://drive.google.com/file/d/1z70cE8Co29omcAIEI3rWkIQ335MA/view?usp=sharing
1432	Rua Comerciante Lauro Luciano	MONSENHOR MURILO DE SÁ BARRETO	4.099-2012	https://drive.google.com/file/d/1z70cE8Co29omcAIEI3rWkIQ335MA/view?usp=sharing
1429	Rua Contador José Ferreira Gonçalves (zezito)	MONSENHOR MURILO DE SÁ BARRETO	4.099-2012	https://drive.google.com/file/d/1z70cE8Co29omcAIEI3rWkIQ335MA/view?usp=sharing
1393	Rua Dr. José Maurício Teixeira de Menezes	MONSENHOR MURILO DE SÁ BARRETO	2.940-2005	https://drive.google.com/file/d/1z70cE8Co29omcAIEI3rWkIQ335MA/view?usp=sharing
1423	Rua Edite Cabral Sales	MONSENHOR MURILO DE SÁ BARRETO	4.099-2012	https://drive.google.com/file/d/1z70cE8Co29omcAIEI3rWkIQ335MA/view?usp=sharing
1448	Rua Fernando Campos Dias Guimarães	MONSENHOR MURILO DE SÁ BARRETO	4.099-2012	https://drive.google.com/file/d/1z70cE8Co29omcAIEI3rWkIQ335MA/view?usp=sharing
1424	Rua Fernando José Sobreira de Sá	MONSENHOR MURILO DE SÁ BARRETO	4.099-2012	https://drive.google.com/file/d/1z70cE8Co29omcAIEI3rWkIQ335MA/view?usp=sharing
1426	Rua Fidelis Teixeira Luna	MONSENHOR MURILO DE SÁ BARRETO	4.099-2012	https://drive.google.com/file/d/1z70cE8Co29omcAIEI3rWkIQ335MA/view?usp=sharing
1427	Rua Fidelis Teixeira Luna	MONSENHOR MURILO DE SÁ BARRETO	4.099-2012	https://drive.google.com/file/d/1z70cE8Co29omcAIEI3rWkIQ335MA/view?usp=sharing
3050	Rua Helena Bezerra Dantas	MONSENHOR MURILO DE SÁ BARRETO	2939-2005/5.164-2021	https://drive.google.com/file/d/1z70cE8Co29omcAIEI3rWkIQ335MA/view?usp=sharing
1439	Rua Jacinta de Fátima Calou Neves	MONSENHOR MURILO DE SÁ BARRETO	4.099-2012	https://drive.google.com/file/d/1z70cE8Co29omcAIEI3rWkIQ335MA/view?usp=sharing
1439	Rua João Maria Cunha Calou	MONSENHOR MURILO DE SÁ BARRETO	4.099-2012	https://drive.google.com/file/d/1z70cE8Co29omcAIEI3rWkIQ335MA/view?usp=sharing
245	Rua João Romão de Sá Barreto	MONSENHOR MURILO DE SÁ BARRETO	4.099-2012	https://drive.google.com/file/d/1z70cE8Co29omcAIEI3rWkIQ335MA/view?usp=sharing
1437	Rua João Severo da Silva	MONSENHOR MURILO DE SÁ BARRETO	4.099-2012	https://drive.google.com/file/d/1z70cE8Co29omcAIEI3rWkIQ335MA/view?usp=sharing
1390	Rua José Bandeira da Silva	MONSENHOR MURILO DE SÁ BARRETO	2.945-2005	https://drive.google.com/file/d/1z70cE8Co29omcAIEI3rWkIQ335MA/view?usp=sharing
1453	Rua José Carlos Filho	MONSENHOR MURILO DE SÁ BARRETO	4.591-2016	https://drive.google.com/file/d/1z70cE8Co29omcAIEI3rWkIQ335MA/view?usp=sharing
1459	Rua José Ivan Melo	MONSENHOR MURILO DE SÁ BARRETO	4.099-2012	https://drive.google.com/file/d/1z70cE8Co29omcAIEI3rWkIQ335MA/view?usp=sharing
1449	Rua Jirandir Tenório Mascarenhas	MONSENHOR MURILO DE SÁ BARRETO	4.099-2012	https://drive.google.com/file/d/1z70cE8Co29omcAIEI3rWkIQ335MA/view?usp=sharing
1403	Rua Manoel Camilo da Silva	MONSENHOR MURILO DE SÁ BARRETO	4.099-2012	https://drive.google.com/file/d/1z70cE8Co29omcAIEI3rWkIQ335MA/view?usp=sharing
1443	Rua Manoel Fialho de Brito	MONSENHOR MURILO DE SÁ BARRETO	4.099-2012	https://drive.google.com/file/d/1z70cE8Co29omcAIEI3rWkIQ335MA/view?usp=sharing
1394	Rua Maria Cleonice Duarte	MONSENHOR MURILO DE SÁ BARRETO	4.099-2012	https://drive.google.com/file/d/1z70cE8Co29omcAIEI3rWkIQ335MA/view?usp=sharing
1416	Rua Maria do Socorro Cunha Calou	MONSENHOR MURILO DE SÁ BARRETO	4.099-2012	https://drive.google.com/file/d/1z70cE8Co29omcAIEI3rWkIQ335MA/view?usp=sharing
1389	Rua Maria Herbenia Ferreira	MONSENHOR MURILO DE SÁ BARRETO	2946-2005	https://drive.google.com/file/d/1z70cE8Co29omcAIEI3rWkIQ335MA/view?usp=sharing
1445	Rua Maria Nícea Dias de Figueiredo	MONSENHOR MURILO DE SÁ BARRETO	4.099-2012	https://drive.google.com/file/d/1z70cE8Co29omcAIEI3rWkIQ335MA/view?usp=sharing
1446	Rua Maria Vilani Araças da Costa	MONSENHOR MURILO DE SÁ BARRETO	4.099-2012	https://drive.google.com/file/d/1z70cE8Co29omcAIEI3rWkIQ335MA/view?usp=sharing
1447	Rua Maria Vilani Araças da Costa	MONSENHOR MURILO DE SÁ BARRETO	4.099-2012	https://drive.google.com/file/d/1z70cE8Co29omcAIEI3rWkIQ335MA/view?usp=sharing
1458	Rua Marieta Camilo da Silva	MONSENHOR MURILO DE SÁ BARRETO	4.099-2012	https://drive.google.com/file/d/1z70cE8Co29omcAIEI3rWkIQ335MA/view?usp=sharing



530
COMISSÃO DE LICITAÇÃO
550

ID	NOMES	BAIRRO	LEI	LINK
1397	Rua Nerci Carvalho Magalhães	MONSENHOR MURILO DE SA BARRETO	2841-2005/5164-2021	https://drive.google.com/file/d/13av_OISXq0Kuz5PsTCQOCL9EG8UsVBD/view?usp=sharing
1403	Rua Noêmia Aparecida de Melo Calábria	MONSENHOR MURILO DE SA BARRETO	4.099-2012	https://drive.google.com/file/d/1z70cE8Co29omcAIE13rWkQ3335MA GXL/view?usp=sharing
1442	Rua Odorilla Maria da Conceição	MONSENHOR MURILO DE SA BARRETO	4.099-2012	https://drive.google.com/file/d/1z70cE8Co29omcAIE13rWkQ3335MA GXL/view?usp=sharing
1395	Rua Onofre Antônio Landim	MONSENHOR MURILO DE SA BARRETO	4.099-2012	https://drive.google.com/file/d/1z70cE8Co29omcAIE13rWkQ3335MA GXL/view?usp=sharing
1433	Rua Paulo Esmat Sabiá	MONSENHOR MURILO DE SA BARRETO	4.099-2012	https://drive.google.com/file/d/1z70cE8Co29omcAIE13rWkQ3335MA GXL/view?usp=sharing
1396	Rua Pedro Joaquim de Santana	MONSENHOR MURILO DE SA BARRETO	2942-2005/5164-2021	https://drive.google.com/file/d/1Bwz21OMTCRI3SgvszD1wKODh4nQ6p60/view?usp=sharing
1407	Rua Pedro Sérgio de Araújo	MONSENHOR MURILO DE SA BARRETO	4.099-2012	https://drive.google.com/file/d/1z70cE8Co29omcAIE13rWkQ3335MA GXL/view?usp=sharing
1457	Rua Professora Balbina Garcia dos Santos	MONSENHOR MURILO DE SA BARRETO	2938-2005	https://drive.google.com/file/d/1JqomMlIXQqDhpozZfS0g8qcbHDE87R/view?usp=sharing
1405	Rua Professora Maria das Graças Boaventura (Dada)	MONSENHOR MURILO DE SA BARRETO	4.099-2012	https://drive.google.com/file/d/1z70cE8Co29omcAIE13rWkQ3335MA GXL/view?usp=sharing
1434	Rua Radialista Alcei Sobreira	MONSENHOR MURILO DE SA BARRETO	4.099-2012	https://drive.google.com/file/d/1z70cE8Co29omcAIE13rWkQ3335MA GXL/view?usp=sharing
1420	Rua Radialista Francisco Edmilson Tavares	MONSENHOR MURILO DE SA BARRETO	4.099-2012	https://drive.google.com/file/d/1z70cE8Co29omcAIE13rWkQ3335MA GXL/view?usp=sharing
1418	Rua Radialista Francisco Madelton Alexandre	MONSENHOR MURILO DE SA BARRETO	4.099-2012	https://drive.google.com/file/d/1z70cE8Co29omcAIE13rWkQ3335MA GXL/view?usp=sharing
1438	Rua Raimundo Diocina Rodrigues	MONSENHOR MURILO DE SA BARRETO	4.099-2012	https://drive.google.com/file/d/1z70cE8Co29omcAIE13rWkQ3335MA GXL/view?usp=sharing
1402	Rua Severina do Carmo de Souza (Dona Servi)	MONSENHOR MURILO DE SA BARRETO	4.099-2012	https://drive.google.com/file/d/1z70cE8Co29omcAIE13rWkQ3335MA GXL/view?usp=sharing
1417	Rua Socorro Ribeiro de Souza	MONSENHOR MURILO DE SA BARRETO	4.099-2012	https://drive.google.com/file/d/1z70cE8Co29omcAIE13rWkQ3335MA GXL/view?usp=sharing
1404	Rua Taxista Pedro Sérgio de Araújo (pedro funil)	MONSENHOR MURILO DE SA BARRETO	4.099-2012	https://drive.google.com/file/d/1z70cE8Co29omcAIE13rWkQ3335MA GXL/view?usp=sharing
1425	Rua Vereador Amarílio Pequeno da Silva	MONSENHOR MURILO DE SA BARRETO	4.099-2012	https://drive.google.com/file/d/1z70cE8Co29omcAIE13rWkQ3335MA GXL/view?usp=sharing
1425	Rua Vereador Antônio Manoel de Lima	MONSENHOR MURILO DE SA BARRETO	4.099-2012	https://drive.google.com/file/d/1z70cE8Co29omcAIE13rWkQ3335MA GXL/view?usp=sharing
1392	Rua Vereador José Valdir Sabiá	MONSENHOR MURILO DE SA BARRETO	2943-2005	https://drive.google.com/file/d/1ebg4fmmkroT-L-YunZasf53dk57-glK/view?usp=sharing
1391	Rua Vereador Luiz Dantas de Macedo	MONSENHOR MURILO DE SA BARRETO	2944-2005	https://drive.google.com/file/d/1z70cE8Co29omcAIE13rWkQ3335MA GXL/view?usp=sharing
1399	Rua Vereador Vicente Ribeiro Sobrinho	MONSENHOR MURILO DE SA BARRETO	2.857-2004	https://drive.google.com/file/d/1z70cE8Co29omcAIE13rWkQ3335MA GXL/view?usp=sharing
1450	sem nome	MONSENHOR MURILO DE SA BARRETO	NÃO LOCALIZADA	
1454	sem nome	MONSENHOR MURILO DE SA BARRETO	NÃO LOCALIZADA	
1455	sem nome	MONSENHOR MURILO DE SA BARRETO	NÃO LOCALIZADA	





Novo Juazeiro



0 100 200 m

	ESTADO DO CEARÁ		PREFEITURA MUNICIPAL DE JUAZEIRO DO NORTE	
	OBJETO: DELIMITAÇÃO DE BAIRROS		PRANCHA: 10/46	
RESPONSÁVEL TÉCNICO: THIAGO OLIVEIRA DE MESQUITA		CREA-CE-341457		
ZONA: ZGL-AP.D.15 ZGL-AP.N.17 ZGL-AP.N.19		PERÍMETRO TOTAL DAS VIAS: 13.746,35 m		
CONTEÚDO: DELIMITAÇÃO DO BAIRRO NOVO JUAZEIRO E SUA RESPECTIVA MALHA VIÁRIA		ÁREA TOTAL: 778.051,28 m²		
DATA: FEVEREIRO DE 2024	POPULAÇÃO (2010): 3.447 hab			





**RUAS POR BAIRRO
NOVO JUAZEIRO**

ID	NOMES	BAIRRO	LEI	LINK
1503	Alameda Juazeiro	NOVO JUAZEIRO	NÃO LOCALIZADA	
1504	Alameda Juazeiro	NOVO JUAZEIRO	NÃO LOCALIZADA	
1495	Avenida Antônio Sales	NOVO JUAZEIRO	807-1980	https://drive.google.com/file/d/11lySVK0AYhwi07eiY9Y4EIQVdEM0vstG/view?usp=sharing
1223	Avenida Coronel Humberto Bezerra	NOVO JUAZEIRO	NÃO LOCALIZADA	
1327	Avenida Presidente Castelo Branco	NOVO JUAZEIRO	NÃO LOCALIZADA	
2606	Avenida Presidente Castelo Branco	NOVO JUAZEIRO	NÃO LOCALIZADA	
1485	Rua Abílio José Bezerra	NOVO JUAZEIRO	NÃO LOCALIZADA	
1475	Rua Adalberto Vieira Lopes	NOVO JUAZEIRO	825-1980	https://drive.google.com/file/d/19kA4dhJFqEQfaa7to07gf-kX...10d66b/view?usp=sharing
1482	Rua Advogado José Ferreira	NOVO JUAZEIRO	1770-1982	https://drive.google.com/file/d/1qp8XjkkM5_swAbmANpWfj105VcDvYl5/view?usp=sharing
1480	Rua Alberto Vieira	NOVO JUAZEIRO	NÃO LOCALIZADA	
1466	Rua Antônio José de Souza	NOVO JUAZEIRO	814-1980	
1512	Rua Aureliano Pereira da Silva	NOVO JUAZEIRO	819-1980	https://drive.google.com/file/d/11_bmNkmyQkqMCoWeMUJocUJNOV2xJpE2H/view?usp=sharing
1467	Rua Bandêiro Cícero Alencar Ribeiro	NOVO JUAZEIRO	797-1980	https://drive.google.com/file/d/1wK0G6ucf1Q-8-mg4dm3_gXttdZMfzv/view?usp=sharing
1511	Rua Cícero Agostinho Militão	NOVO JUAZEIRO	649-1978	https://drive.google.com/file/d/1KOHVHgcZKY8e62ANvotogus1ofAIGBs2/view?usp=sharing
1488	Rua Dr. Mozart Cardoso de Alencar	NOVO JUAZEIRO	NÃO LOCALIZADA	
1490	Rua Escritor Humberto de Campos	NOVO JUAZEIRO	1857-1993	https://drive.google.com/file/d/1Xv-HSIEZoolMz7mhTFSMgZ775urVHspWv2/view?usp=sharing
1462	Rua Expedito Vieira Alcantara	NOVO JUAZEIRO	NÃO LOCALIZADA	
1496	Rua Fiscal João Pereira da Silva	NOVO JUAZEIRO	648-1978	https://drive.google.com/file/d/1FPpYcFdl9p0C2x21TBLUCz3vQpSiink/view?usp=sharing
1486	Rua Fiscal Luiz Fernandes Coimbra	NOVO JUAZEIRO	1632-1991	https://drive.google.com/file/d/1BlewsO3plnzjdIDt8HsnOZLPQit-zQ/view?usp=sharing
1478	Rua Francisco Demontier Guilherme	NOVO JUAZEIRO	813-1980	https://drive.google.com/file/d/110p_BH39AQZTsbamdMp_05BqqrMbiWCG/view?usp=sharing
2619	Rua Francisco Dias Ferreira	NOVO JUAZEIRO	NÃO LOCALIZADA	
253	Rua Iara Maria Alencar Tavares	NOVO JUAZEIRO	NÃO LOCALIZADA	
1468	Rua João José da Silva Moreira	NOVO JUAZEIRO	793-1980	https://drive.google.com/file/d/1Ecl688cTJ5eyfTtW0H6hTVLJ0eTz6DE/view?usp=sharing
1481	Rua Jim Reay Wilson	NOVO JUAZEIRO	1241-1987	https://drive.google.com/file/d/17pebnj9r39Rl1QVigY_Sld60xtmhc/view?usp=sharing
1463	Rua João José da Silva Moreira	NOVO JUAZEIRO	826-1980	https://drive.google.com/file/d/1y0bDOHQV606PynZT_Nuti8Svvg9h-yA/view?usp=sharing
1477	Rua José Hélio de Oliveira	NOVO JUAZEIRO	NÃO LOCALIZADA	
1472	Rua José Leite da Silva	NOVO JUAZEIRO	760-1980	https://drive.google.com/file/d/1hx9lphTb1-jp68tSddhLc7568UJ7_view?usp=sharing
1509	Rua José Marconi Alencar	NOVO JUAZEIRO	1080-1984	https://drive.google.com/file/d/1daQZoxG42L6rLEAYuk-wc4PMdF3zIU/view?usp=sharing
1464	Rua José Sebastião de Carvalho	NOVO JUAZEIRO	651-1978	https://drive.google.com/file/d/1z0VgovaEBFCJAX1m86A-YRMGqXIBRj/view?usp=sharing
1493	Rua Júlia Nogueira de Souza	NOVO JUAZEIRO	1612-1991	https://drive.google.com/file/d/1-RZBetQX0Fk9XZgDx-IgsKk8v0H6h/view?usp=sharing
1484	Rua Luiz Karimail	NOVO JUAZEIRO	3986-2012	https://drive.google.com/file/d/1stl-KGg9IATUCRkUy_107wVTfPzHBB/view?usp=sharing
1473	Rua Manoel Lopes Bezerra	NOVO JUAZEIRO	1079-1984	https://drive.google.com/file/d/1UXDXda445nCyPobYRR17fK_B5fourk8/view?usp=sharing
1473	Rua Manoel Luiz Costa	NOVO JUAZEIRO	1769-1992	https://drive.google.com/file/d/1FChvELF58CLOfduNsoC87cz2MV4EKc/view?usp=sharing
1814	Rua Manoel Piraca de Souza	NOVO JUAZEIRO	1594-1991	https://drive.google.com/file/d/1DN7J65GCDf_81SEIKsu2G8P0uJnO8Qd/view?usp=sharing
1505	Rua Marconília Cardoso Sobreira	NOVO JUAZEIRO	848-1981	https://drive.google.com/file/d/10xg-y275kzduARhMhw6v03VMOZcib/view?usp=sharing
1469	Rua Marconília Cardoso Sobreira	NOVO JUAZEIRO	1900-1994	https://drive.google.com/file/d/1y3856kONC9BzG5K2e8rvmoeoinBLV/view?usp=sharing
1491	Rua Marcos José Rodrigues	NOVO JUAZEIRO	2117-1996	https://drive.google.com/file/d/1G5nL0gPcGegJxekKzOY1wze10R5IRp/view?usp=sharing
240	Rua Maria dos Santos Rodrigues	NOVO JUAZEIRO	1.665-1991	https://drive.google.com/file/d/1ZugHqJZP-n8S48n8Svaz2Svq8UN8Awmi/view?usp=sharing
1508	Rua Menino Jesus de Praga	NOVO JUAZEIRO	1627-1991	https://drive.google.com/file/d/1AvlqBZ1e1HRHCpal_twOKJLwA4Idvo/view?usp=sharing
1471	Rua Oigivi Melo	NOVO JUAZEIRO	653-1978	https://drive.google.com/file/d/1qpsvLqnfxyT0yMUZw10S7-G_cPIOS1W/view?usp=sharing
2664	Rua Oigivi Melo	NOVO JUAZEIRO	653-1978	https://drive.google.com/file/d/1qpsvLqnfxyT0yMUZw10S7-G_cPIOS1W/view?usp=sharing
1474	Rua Paulo Magalhães	NOVO JUAZEIRO	822-1980	https://drive.google.com/file/d/1YBLyEbaAv9MNB3W30vDFG_cdlZFF/view?usp=sharing
2654	Rua Pedro Sobreira	NOVO JUAZEIRO	3129-2007	https://drive.google.com/file/d/1rmxkKqMNHkKw_137MqlJz9QY-f0ies/view?usp=sharing
1461	Rua Rafael Xavier de Oliveira	NOVO JUAZEIRO	834-1981	https://drive.google.com/file/d/1ZvuD57nvrDKaJukAsDauYAcQu14MHv/view?usp=sharing
1497	Rua Raimundo Pinto	NOVO JUAZEIRO	661-1978	https://drive.google.com/file/d/10kP2Bjy9vIMkIdYnE14m16PJERzGZ/view?usp=sharing
1476	Rua Raimundo Sobreira Rocha	NOVO JUAZEIRO	NÃO LOCALIZADA	
1502	Rua Rotary Clube	NOVO JUAZEIRO	755-1980	https://drive.google.com/file/d/1mRTHDhwNRQts6GJu_1AeU9joA_4/view?usp=sharing
1492	Rua São Judas Tadeu	NOVO JUAZEIRO	1804-1992	https://drive.google.com/file/d/1pnZwcdwCQ1opKk69WzYwCpze6vA3zY/view?usp=sharing

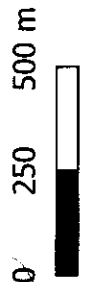
COMISSÃO DE LICITAÇÃO
FOYAN
853

ID	NOMES	BAIRRO	LEI	LINK
1483	Rua Vereador José Wilson da Silva	NOVO JUAZEIRO	1771-1992	https://drive.google.com/file/d/16pzCzJ0428M006raYSHkaqhT16QB02vK/view?usp=sharing
1487	Rua Vicência Maria Feitosa	NOVO JUAZEIRO	NAO LOCALIZADA	
1499	Rua Vicente Bezerra de Menezes	NOVO JUAZEIRO	1762-1992	https://drive.google.com/file/d/1i1NbsfKfKKG4ldhgBvWVCq2aJzZ99en2/view?usp=sharing
1312	Rua Vicente Furtado	NOVO JUAZEIRO	NAO LOCALIZADA	
1251	Rua Vicente Leite	NOVO JUAZEIRO	1768-1992	https://drive.google.com/file/d/1wxvifRD9HfyXETy2gYz7rH0WwCQC59/view?usp=sharing
1470	Rua Vicentina Gonçalves Lucena	NOVO JUAZEIRO	4524-2015	https://drive.google.com/file/d/1ZD55AzPpnHlLomLRkkaqg7ODIkUeR/view?usp=sharing
1500	Travessa Advogado Lauro Pereira	NOVO JUAZEIRO	1773-1992	https://drive.google.com/file/d/1wmMU0V8OUuAeJG0WmswDK-83PsMCHel/view?usp=sharing
1506	Travessa José Galdirio Filho	NOVO JUAZEIRO	854-1981	https://drive.google.com/file/d/1tqS_ikBYIX-8WlAz87dXKKNKg6SG7lqK/view?usp=sharing
1501	Travessa Sinharinha Granja	NOVO JUAZEIRO	1767-1992	https://drive.google.com/file/d/1VDlbyev3bbY1xGFTApPiqqHGwEPm96YI/view?usp=sharing





Pedrinhas



ESTADO DO CEARÁ		PREFEITURA MUNICIPAL DE JUAZEIRO DO NORTE	
OBJETO DELIMITAÇÃO DE BAIRROS		PRANCHA: 06/46	
RESPONSÁVEL TÉCNICO: THIAGO OLIVEIRA DE MESQUITA		CREA-CE 341457	
CONTEÚDO: DELIMITAÇÃO DO BAIRRO PEDRINHAS E SUA RESPECTIVA MALHA VIÁRIA		ZONA: ZGLA.D.33 / ZGLA.D.34	
DATA: FEVEREIRO DE 2024		POPULAÇÃO (2010): 9.241 hab	
		ÁREA TOTAL: 4.406.671,67 m²	
		PERÍMETRO TOTAL DAS VIAS: 51.616,57 m	

RUAS POR BAIRRO PEDRINHAS

ID	NOMES	BAIRRO	LEI	LINK
1541	Avenida Duarte Junior	PEDRINHAS	1018-1983	https://drive.google.com/file/d/11E17ZP3eh_5WymHdLmZub6m1n9UwUJj/view?usp=sharing
67	Avenida Edgar Alvino Leite	PEDRINHAS	NÃO LOCALIZADA	
68	Avenida Edgar Alvino Leite	PEDRINHAS	NÃO LOCALIZADA	
1580	Avenida Prefeito Carlos Cruz	PEDRINHAS	01-1990	https://drive.google.com/file/d/1oCCGU3225M4RgIEbYfliz2HvE-TLD3qd-7view?usp=sharing
1602	Avenida Prefeito Carlos Cruz	PEDRINHAS	01-1990	https://drive.google.com/file/d/1oCCGU3225M4RgIEbYfliz2HvE-TLD3qd-7view?usp=sharing
1643	Avenida Prefeito Carlos Cruz	PEDRINHAS	01-1990	https://drive.google.com/file/d/1oCCGU3225M4RgIEbYfliz2HvE-TLD3qd-7view?usp=sharing
1582	Rua Adriano Vitorino Souza	PEDRINHAS	NÃO LOCALIZADA	
1518	Rua Aécio Bezerra Mariano	PEDRINHAS	NÃO LOCALIZADA	
1559	Rua Aldinha Barbosa	PEDRINHAS	NÃO LOCALIZADA	
1599	Rua Amadeu Leandro de Souza	PEDRINHAS	4495-2015	https://drive.google.com/file/d/1LJJSQARQ0ruilJNZk4QCddIRi/view?usp=sharing
1551	Rua Amâncio Barbosa de Souza	PEDRINHAS	2118-1996	https://drive.google.com/file/d/16PTVqt.65ivxtHfI9NQBsAQAI7y6R8-4/view?usp=sharing
1644	Rua Amâncio Barbosa de Souza	PEDRINHAS	2118-1996	https://drive.google.com/file/d/16PTVqt.65ivxtHfI9NQBsAQAI7y6R8-4/view?usp=sharing
1558	Rua Antônia Laura de Jesus	PEDRINHAS	NÃO LOCALIZADA	
1556	Rua Ana Maria de Oliveira	PEDRINHAS	NÃO LOCALIZADA	
1561	Rua Antonia Damasceno dos Santos	PEDRINHAS	NÃO LOCALIZADA	
1576	Rua Antonia Damasceno dos Santos	PEDRINHAS	NÃO LOCALIZADA	
1516	Rua Antônia Ferreira Lima	PEDRINHAS	2625-2001	https://drive.google.com/file/d/1wh1sWNQDUWxm-s2E5yp5x_pikgRIhFOD/view?usp=sharing
1604	Rua Antônia Ferreira Lima	PEDRINHAS	2625-2001	https://drive.google.com/file/d/1wh1sWNQDUWxm-s2E5yp5x_pikgRIhFOD/view?usp=sharing
1610	Rua Antônio Cardoso de Souza	PEDRINHAS	NÃO LOCALIZADA	
1522	Rua Antônio Cirineu Pereira	PEDRINHAS	NÃO LOCALIZADA	
1563	Rua Antônio Olimpio de Souza	PEDRINHAS	NÃO LOCALIZADA	
1530	Rua Antônio Oliveira de Souza	PEDRINHAS	NÃO LOCALIZADA	
1513	Rua Beatriz Maria da Costa	PEDRINHAS	NÃO LOCALIZADA	
1554	Rua Castelo de Castro	PEDRINHAS	NÃO LOCALIZADA	
1606	Rua Castelo de Castro	PEDRINHAS	NÃO LOCALIZADA	
1523	Rua Cleoer Reginaldo Moura Araújo	PEDRINHAS	NÃO LOCALIZADA	
1543	Rua da Saúde	PEDRINHAS	NÃO LOCALIZADA	
1566	Rua Deca-Barão	PEDRINHAS	NÃO LOCALIZADA	
1594	Rua Deca-Barão	PEDRINHAS	NÃO LOCALIZADA	
1625	Rua Elias Pereira de Brito	PEDRINHAS	4675-2016	https://drive.google.com/file/d/1xRA2N4v8HleKawSrISCzTESf7bRqWj/view?usp=sharing
1629	Rua Elias Pereira de Brito	PEDRINHAS	4675-2016	https://drive.google.com/file/d/1xRA2N4v8HleKawSrISCzTESf7bRqWj/view?usp=sharing
1536	Rua Engenheira Andrea Araújo Sousa	PEDRINHAS	NÃO LOCALIZADA	
1595	Rua Engenheiro Antônio Albuquerque	PEDRINHAS	NÃO LOCALIZADA	
1567	Rua Engenheiro João Francisco Landim Tavares	PEDRINHAS	NÃO LOCALIZADA	
1519	Rua Engenheiro Manoel Souto	PEDRINHAS	NÃO LOCALIZADA	
123	Rua Espedita Justino da Silva	PEDRINHAS	NÃO LOCALIZADA	
1560	Rua Expedito Freitas Rocha	PEDRINHAS	NÃO LOCALIZADA	
1515	Rua Fláclano Eurico de Alencar	PEDRINHAS	4409-2014	https://drive.google.com/file/d/1Djm1Xnn8aesYcash8h0afakWwOv538B/view?usp=sharing
1603	Rua Francisca Faustino França	PEDRINHAS	4173-2013	https://drive.google.com/file/d/1xxTpJ5x89V4aTxdLHutN3zqWkpPH7I7o/view?usp=sharing
1618	Rua Francisca Galvão Pereira	PEDRINHAS	4408-2014	https://drive.google.com/file/d/1cRat0a0sMbjO7YymtL_B5ccziVJ2SWj/view?usp=sharing
1535	Rua Francisca Pereira Lopes	PEDRINHAS	1950-1994	https://drive.google.com/file/d/1SF-1iQNDZRaH7LQMu_t_D29HfZggr6zZ/view?usp=sharing
1524	Rua Francisco Alves Neto	PEDRINHAS	NÃO LOCALIZADA	
1583	Rua Francisco Anastásio	PEDRINHAS	NÃO LOCALIZADA	
1525	Rua Francisco Antônio de Mourão	PEDRINHAS	NÃO LOCALIZADA	
1546	Rua Francisco Gomes Vieira	PEDRINHAS	NÃO LOCALIZADA	
88	Rua Francisco Gurgel de Alencar	PEDRINHAS	4.023-2012	https://drive.google.com/file/d/15AEYDjUNN7VKZNT5SQzX9jW77fquWYpMktiv/view?usp=sharing
1568	Rua Francisco Ivo de Souza	PEDRINHAS	NÃO LOCALIZADA	
1566	Rua Francisco Neuvo Cruz	PEDRINHAS	NÃO LOCALIZADA	

FOLHA Nº

58




ID	NOMES	BAIRRO	LEI	LINK
1612	Rua Francisco Samuel Saraiva	PEDRINHAS	NÃO LOCALIZADA	
1544	Rua Geraldo Alves Sales	PEDRINHAS	4912-2018	https://drive.google.com/file/d/1g10xw_4JszqY_XST299W_1d62oq4SPRH/view?usp=sharing
1533	Rua Hélio Bezerra de Mendonça	PEDRINHAS	NÃO LOCALIZADA	
1542	Rua Inácio Duarte de Aquino	PEDRINHAS	2626-2001	https://drive.google.com/file/d/1xYIC2RHFxrUy319X0AmBvRBGh3m1d6r8/view?usp=sharing
1547	Rua Ione de Cássia C. Cândido	PEDRINHAS	NÃO LOCALIZADA	
1550	Rua Joana Bezerra dos Santos	PEDRINHAS	NÃO LOCALIZADA	
1609	Rua Joao Balbino dos Santos	PEDRINHAS	2447-1999	https://drive.google.com/file/d/16017rXPSPZGWNURMg_1QW5V_vOS9W1cso/view?usp=sharing
1555	Rua João Batista	PEDRINHAS	NÃO LOCALIZADA	
1578	Rua João Crispim	PEDRINHAS	4096-2012	https://drive.google.com/file/d/1XPYqOAWoEY1gE43u3OrYUCpoOeTtWQ4/view?usp=sharing
58	Rua João Dias de Oliveira	PEDRINHAS	NÃO LOCALIZADA	
1570	Rua João Oliveira	PEDRINHAS	NÃO LOCALIZADA	
1526	Rua João Rocha	PEDRINHAS	NÃO LOCALIZADA	
1584	Rua João Rodrigues	PEDRINHAS	NÃO LOCALIZADA	
1615	Rua Joaquim Cruz	PEDRINHAS	NÃO LOCALIZADA	
1531	Rua Joaquim Leandro de Souza	PEDRINHAS	2280-1998	https://drive.google.com/file/d/1izLPDZTRv6QavON_Eh6HyZ7FOEFO_jv/view?usp=sharing
1585	Rua José Afonso Leal	PEDRINHAS	NÃO LOCALIZADA	
1619	Rua José Alton	PEDRINHAS	NÃO LOCALIZADA	
1528	Rua José Bezerra Mariano	PEDRINHAS	NÃO LOCALIZADA	
1587	Rua José Bezerra Pinheiro	PEDRINHAS	NÃO LOCALIZADA	
1540	Rua José Duarte Bonfim	PEDRINHAS	NÃO LOCALIZADA	
1557	Rua José Justino	PEDRINHAS	NÃO LOCALIZADA	
1545	Rua José Mauricio Alves Moreira	PEDRINHAS	NÃO LOCALIZADA	
1614	Rua José Sebastião da Silva	PEDRINHAS	NÃO LOCALIZADA	
1529	Rua Josefa Maria da Silva	PEDRINHAS	NÃO LOCALIZADA	
1620	Rua Judite Bezerra	PEDRINHAS	NÃO LOCALIZADA	
1598	Rua Juraci Maia de Freitas	PEDRINHAS	4084-2012	https://drive.google.com/file/d/1H9qKq_bYMLEOYSJmVfwZ2H_S5lZ2XnW8/view?usp=sharing
1520	Rua Klendson Marques Canto	PEDRINHAS	NÃO LOCALIZADA	
1514	Rua Leonor Araújo e Silva	PEDRINHAS	2295-1998	https://drive.google.com/file/d/1c1BuSre-jN1t5R6L_u-sCjVPdSts1l8e/view?usp=sharing
1517	Rua Manoel Barreto da Silva	PEDRINHAS	1868-1993	https://drive.google.com/file/d/1M1KEkmt66z6mC-zkV-ZYyc4mThkoc63e/view?usp=sharing
1552	Rua Manoel Damasceno dos Santos	PEDRINHAS	1.771-1992	https://drive.google.com/file/d/17_VgUj-MC5o0u0nikXJY2icY_ZynB7bqC/view?usp=sharing
1611	Rua Marcelo Pianco Júnior	PEDRINHAS	NÃO LOCALIZADA	
1571	Rua Margarida Moreno da Silva	PEDRINHAS	NÃO LOCALIZADA	
1539	Rua Maria das Dores	PEDRINHAS	1867-1993	https://drive.google.com/file/d/1L9XC26yLxUSFcvAirDzNnM-Rwah_R5e/view?usp=sharing
1596	Rua Maria Das Dores	PEDRINHAS	1867-1993	https://drive.google.com/file/d/1L9XC26yLxUSFcvAirDzNnM-Rwah_R5e/view?usp=sharing
1616	Rua Maria das Dores	PEDRINHAS	1867-1993	https://drive.google.com/file/d/1L9XC26yLxUSFcvAirDzNnM-Rwah_R5e/view?usp=sharing
1573	Rua Maria Neuma de Sousa Araújo	PEDRINHAS	NÃO LOCALIZADA	
1569	Rua Maria Torres de melo	PEDRINHAS	NÃO LOCALIZADA	
1534	Rua Ministro Colombo de Sousa	PEDRINHAS	NÃO LOCALIZADA	
1574	Rua Noemia Alves de Souza	PEDRINHAS	NÃO LOCALIZADA	
60	Rua Ozeias Justino da Silva	PEDRINHAS	4.743-2017	https://drive.google.com/file/d/12qEEDCIB_-AIRVVM4P6380X65AJme4ts/view?usp=sharing
1562	Rua Padre José Pereira	PEDRINHAS	4589-2016	https://drive.google.com/file/d/1VCtCgW62NHPAPFMYwUM9vxikSeISj/view?usp=sharing
1572	Rua Padre José Pereira	PEDRINHAS	4589-2016	https://drive.google.com/file/d/1VCtCgW62NHPAPFMYwUM9vxikSeISj/view?usp=sharing
1617	Rua Padre José Pereira	PEDRINHAS	4589-2016	https://drive.google.com/file/d/1Z-DT05CQSUUz1YHEqEoc8h1BFpCZc8/view?usp=sharing
1537	Rua Padre José Pereira Luma	PEDRINHAS	1849-1993	https://drive.google.com/file/d/17PXyW7eh23INhm3kPGy3z9e7T64H7Z/view?usp=sharing
1549	Rua Porfírio do Nascimento	PEDRINHAS	NÃO LOCALIZADA	
1597	Rua Possidônio Saraiva de Lima	PEDRINHAS	4226-2013	https://drive.google.com/file/d/1Oa5H3GJchdb0hP0FDRYLamktqO-F9ll/view?usp=sharing
1521	Rua Raimundo José de Andrade	PEDRINHAS	NÃO LOCALIZADA	
1527	Rua Roberto Monte dos Santos	PEDRINHAS	NÃO LOCALIZADA	
1581	Rua Robson Izidro de Souza	PEDRINHAS	4676-2016	https://drive.google.com/file/d/1W_Q1AOhm67E0C_JNneP05y3NREzr6/view?usp=sharing
1564	Rua São Caetano	PEDRINHAS	NÃO LOCALIZADA	
1565	Rua São Cristóvão	PEDRINHAS	NÃO LOCALIZADA	
1613	Rua Sebastião Braga	PEDRINHAS	4116-2012	https://drive.google.com/file/d/1_vBY5gZIAM09pH5D_wcorQUgPIkWA/view?usp=sharing
1605	Rua Sebastião Palmeira	PEDRINHAS	1806-1992	https://drive.google.com/file/d/1LoXldMDWvpgCK3rYFpYgQWMPuP19L/view?usp=sharing

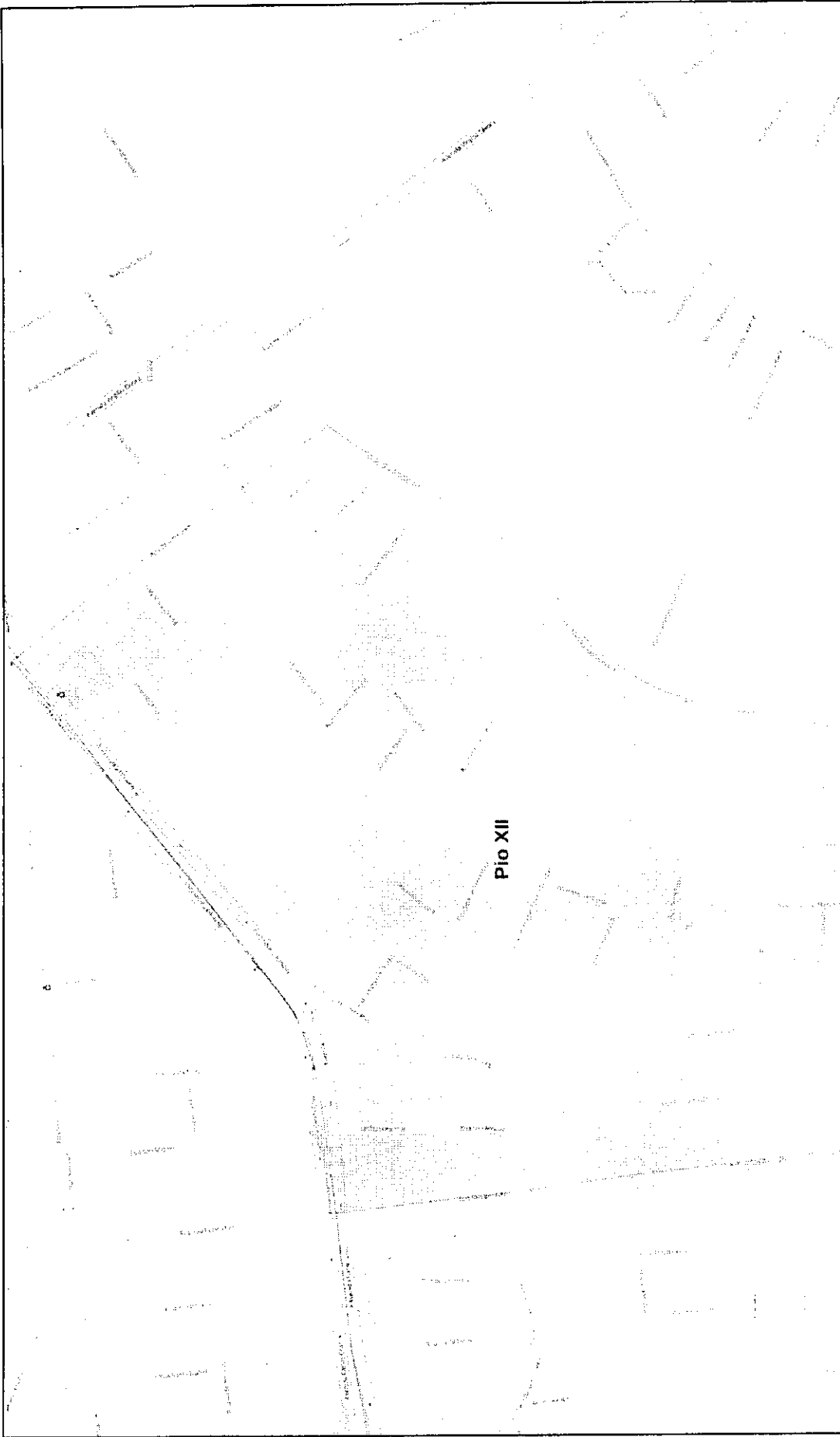
FOLHA Nº

1574



ID	NOMES	BAIRRO	LEI	LINK
96	Rua Sebastião Régis	PEDRINHAS	1.703-1992	https://drive.google.com/file/d/1mOP_BVKixjPGUpGm_KAGiJOEKsIt_yY/view?usp=sharing
1591	Rua Sebastião Régis	PEDRINHAS	1.703-1992	https://drive.google.com/file/d/1mOP_BVKixjPGUpGm_KAGiJOEKsIt_yY/view?usp=sharing
1538	Rua Sergiana Freitas Guedes	PEDRINHAS	NÃO LOCALIZADA	
1621	Rua Severino Cândido	PEDRINHAS	NÃO LOCALIZADA	
1553	Rua Trindade	PEDRINHAS	NÃO LOCALIZADA	
1548	Rua William Cardoso do Nascimento	PEDRINHAS	4539-2015	https://drive.google.com/file/d/1JIBExkZ7R2okqsZY6ZSRQjEiCFGHxxd/view?usp=sharing
59	sem nome	PEDRINHAS	NÃO LOCALIZADA	
89	sem nome	PEDRINHAS	NÃO LOCALIZADA	
97	sem nome	PEDRINHAS	NÃO LOCALIZADA	
1532	sem nome	PEDRINHAS	NÃO LOCALIZADA	
1590	sem nome	PEDRINHAS	NÃO LOCALIZADA	
1600	sem nome	PEDRINHAS	NÃO LOCALIZADA	
1601	sem nome	PEDRINHAS	NÃO LOCALIZADA	
1622	sem nome	PEDRINHAS	NÃO LOCALIZADA	
1623	sem nome	PEDRINHAS	NÃO LOCALIZADA	
1624	sem nome	PEDRINHAS	NÃO LOCALIZADA	
1626	sem nome	PEDRINHAS	NÃO LOCALIZADA	
1627	sem nome	PEDRINHAS	NÃO LOCALIZADA	
1628	sem nome	PEDRINHAS	NÃO LOCALIZADA	
1630	sem nome	PEDRINHAS	NÃO LOCALIZADA	
1631	sem nome	PEDRINHAS	NÃO LOCALIZADA	
1632	sem nome	PEDRINHAS	NÃO LOCALIZADA	
1633	sem nome	PEDRINHAS	NÃO LOCALIZADA	
1634	sem nome	PEDRINHAS	NÃO LOCALIZADA	
1635	sem nome	PEDRINHAS	NÃO LOCALIZADA	
1636	sem nome	PEDRINHAS	NÃO LOCALIZADA	
1637	sem nome	PEDRINHAS	NÃO LOCALIZADA	
1638	sem nome	PEDRINHAS	NÃO LOCALIZADA	
1639	sem nome	PEDRINHAS	NÃO LOCALIZADA	
1640	sem nome	PEDRINHAS	NÃO LOCALIZADA	
1641	sem nome	PEDRINHAS	NÃO LOCALIZADA	
1642	sem nome	PEDRINHAS	NÃO LOCALIZADA	
1645	sem nome	PEDRINHAS	NÃO LOCALIZADA	
1646	sem nome	PEDRINHAS	NÃO LOCALIZADA	
1647	sem nome	PEDRINHAS	NÃO LOCALIZADA	
1648	sem nome	PEDRINHAS	NÃO LOCALIZADA	
1593	Travessa Josefa Maria da Silva	PEDRINHAS	NÃO LOCALIZADA	
1607	Travessa Ana Maria	PEDRINHAS	NÃO LOCALIZADA	
1575	Travessa Antônia Damasceno dos Santos	PEDRINHAS	NÃO LOCALIZADA	
1592	Travessa Josefa Maria da Silva	PEDRINHAS	NÃO LOCALIZADA	
1589	Travessa Miguel Benedito Peixoto	PEDRINHAS	4834-2018	https://drive.google.com/file/d/10mvZ_i8kiEwwOanDc54qHdRm14DizFV/view?usp=sharing
1577	Travessa Ministro Colombo de Souza	PEDRINHAS	NÃO LOCALIZADA	
1608	Travessa Nova	PEDRINHAS	NÃO LOCALIZADA	





Pio XII




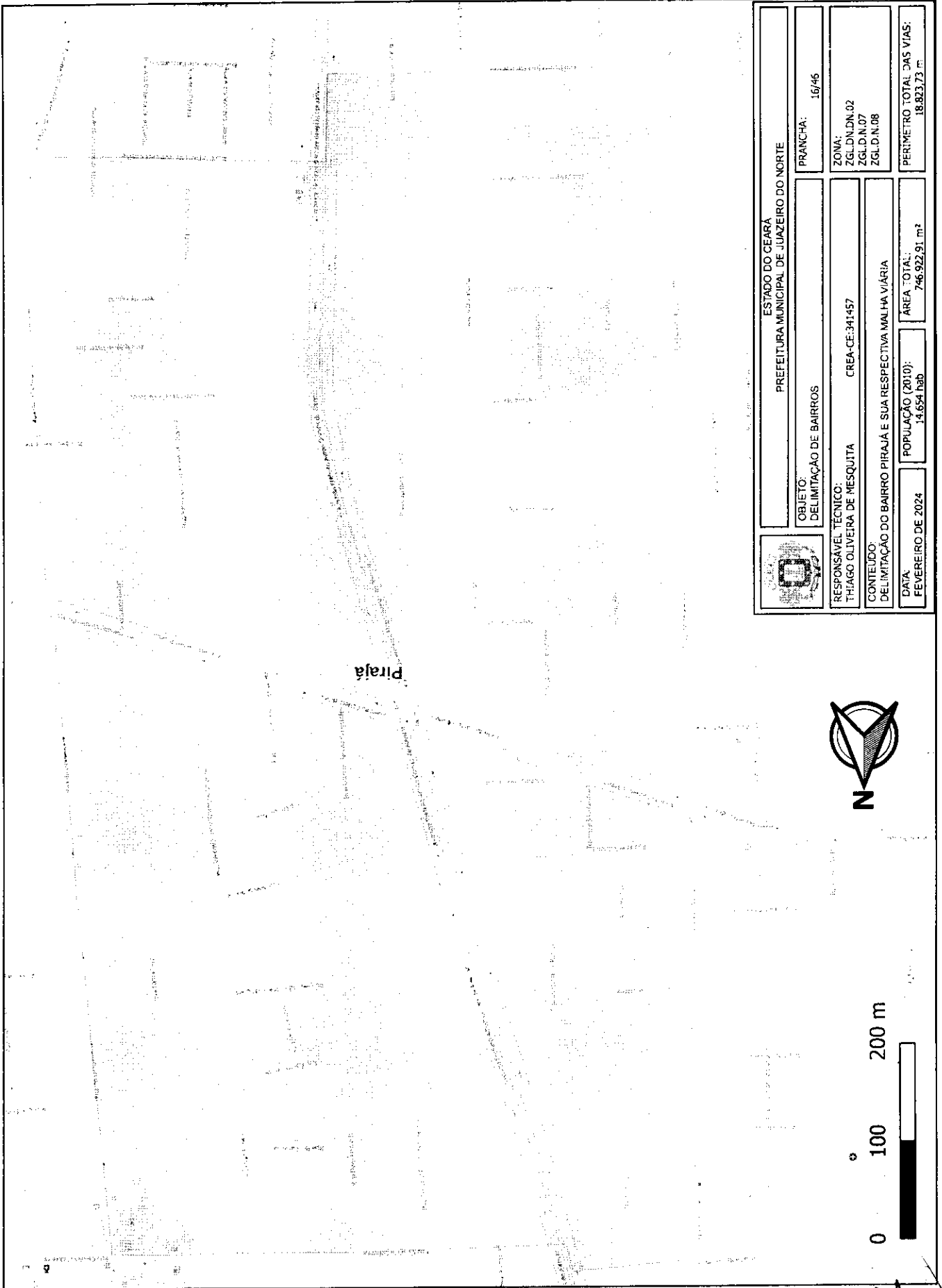
0 100 200 m

	ESTADO DO CEARÁ PREFEITURA MUNICIPAL DE JUAZEIRO DO NORTE	
	OBJETO: DELIMITAÇÃO DE BAIRROS	PRANCHA: 13/46
RESPONSÁVEL TÉCNICO: THIAGO OLIVEIRA DE MESQUITA	CREA-CE:341457	ZONA: ZGL-DN,N.02 / ZGL-AI,N.39 ZGL-AI,N.40
CONTEÚDO: DELIMITAÇÃO DO BAIRRO PIO XII E SUA RESPECTIVA MALHA VIÁRIA		PERÍMETRO TOTAL DAS VIAS: 12.003,02 m
DATA: FEVEREIRO DE 2024	POPULAÇÃO (2010): 11.046 hab	ÁREA TOTAL: 476.690,35 m ²

RUAS POR BAIRRO
PIO XII

ID	NOMES	BAIRRO	LEI	LINK
1679	Avenida José Bezerra de Menezes	PIO XII	599-1977	https://drive.google.com/file/d/1FpPT-sY3U52YdIA4YrNhtHLeERkurZ5/view?usp=sharing
2602	Avenida José Bezerra de Menezes	PIO XII	599-1977	https://drive.google.com/file/d/1FpPT-sY3U52YdIA4YrNhtHLeERkurZ5/view?usp=sharing
528	Avenida Prefeito Carlos Cruz	PIO XII	1-1990	https://drive.google.com/file/d/1oCGU3225kRgtEByfllz2HVE-TLD3qg-v/view?usp=sharing
678	Avenida Prefeito Carlos Cruz	PIO XII	1-1990	https://drive.google.com/file/d/1oCGU3225kRgtEByfllz2HVE-TLD3qg-v/view?usp=sharing
2573	Rua Antônio Dias Sobreira	PIO XII	NÃO LOCALIZADA	
1672	Rua Belo Dourado	PIO XII	NÃO LOCALIZADA	
1674	Rua Cônego Climerio	PIO XII	4172-2013	https://drive.google.com/file/d/1pDMePq7.13HKKOzeAITEBaD-AOVzKEM/view?usp=sharing
1656	Rua Coronel Nery	PIO XII	03-1965	https://drive.google.com/file/d/10P-dHBOz60RlvdkAHW9eeQJPAclam2US/view?usp=sharing
1655	Rua Coronel Raul	PIO XII	NÃO LOCALIZADA	
1664	Rua Dom Bosco	PIO XII	NÃO LOCALIZADA	
2546	Rua Domingos Sávio Rodrigues	PIO XII	03-1965	https://drive.google.com/file/d/10P-dHBOz60RlvdkAHW9eeQJPAclam2US/view?usp=sharing
1315	Rua Ernestina Sobreira	PIO XII	NÃO LOCALIZADA	
1660	Rua Formosa	PIO XII	03-1965	https://drive.google.com/file/d/10P-dHBOz60RlvdkAHW9eeQJPAclam2US/view?usp=sharing
1673	Rua Frei Ibiapina	PIO XII	NÃO LOCALIZADA	
1659	Rua João Macelino	PIO XII	NÃO LOCALIZADA	
1651	Rua Marechal Dutra	PIO XII	03-1965	https://drive.google.com/file/d/10P-dHBOz60RlvdkAHW9eeQJPAclam2US/view?usp=sharing
1663	Rua Maria Azeite Ribeiro Cruz	PIO XII	809-1980	https://drive.google.com/file/d/118wscjdHE7mXA0wIoVmSll_3X_7j0bgn/view?usp=sharing
1668	Rua Miguel Pedro de Brito	PIO XII	810-1980	https://drive.google.com/file/d/14RtLSUBevuj-PBjZMLQzS5gsQoppP4/view?usp=sharing
690	Rua Nossa Senhora do Carmo	PIO XII	4.147-2012	https://drive.google.com/file/d/1PrdZm1F0SScyVEZJcf_kclEAFDNH4dp/view?usp=sharing
1667	Rua Praça da Conceição	PIO XII	29-1939	https://drive.google.com/file/d/1-0Km8BkazO68gbz-D6g8Pu1HsVRP_1P/view?usp=sharing
1349	Rua Primeiro de Maio	PIO XII	03-1965	https://drive.google.com/file/d/10P-dHBOz60RlvdkAHW9eeQJPAclam2US/view?usp=sharing
1657	Rua Santa Inês	PIO XII	29-1939	https://drive.google.com/file/d/1-0Km8BkazO68gbz-D6g8Pu1HsVRP_1P/view?usp=sharing
1666	Rua Santa Tereza	PIO XII	29-1939	https://drive.google.com/file/d/1-0Km8BkazO68gbz-D6g8Pu1HsVRP_1P/view?usp=sharing
1658	Rua São Geraldo	PIO XII	4148-2012	https://drive.google.com/file/d/1m99A_NkNspmMgCnu91trp6vLULJUSPae3N/view?usp=sharing
1654	Rua São Miguel	PIO XII	NÃO LOCALIZADA	
1675	Rua Sete de Setembro	PIO XII	03-1965	https://drive.google.com/file/d/10P-dHBOz60RlvdkAHW9eeQJPAclam2US/view?usp=sharing
1670	Rua Teodomiro Rocha	PIO XII	NÃO LOCALIZADA	
1671	Rua Teodomiro Rocha	PIO XII	NÃO LOCALIZADA	
1665	Rua Vila Belém	PIO XII	NÃO LOCALIZADA	
1317	Rua Vinte e Dois de Julho	PIO XII	03-1965	https://drive.google.com/file/d/10P-dHBOz60RlvdkAHW9eeQJPAclam2US/view?usp=sharing
1678	Travessa Coronel Raul	PIO XII	NÃO LOCALIZADA	
1676	Travessa João Marcelino	PIO XII	NÃO LOCALIZADA	
1669	Travessa Santa Inês	PIO XII	4746-2017	https://drive.google.com/file/d/1xHMuapPy7Nl.FR9S5TMaJc7FvkMK71xTCq/view?usp=sharing
1677	Travessa São Sebastião	PIO XII	NÃO LOCALIZADA	





	ESTADO DO CEARÁ	
	PREFEITURA MUNICIPAL DE JUAZEIRO DO NORTE	
OBJETO:	DELIMITAÇÃO DE BAIRROS	PRANCHA: 16/16
RESPONSÁVEL TÉCNICO:	THIAGO OLIVEIRA DE MESQUITA	CREA-CE: 341457
CONTEÚDO:	DELIMITAÇÃO DO BAIRRO PIRAJÁ E SUA RESPECTIVA MALHA VIÁRIA	
DATA:	FEVEREIRO DE 2024	POPULAÇÃO (2010): 14.654 hab
	ÁREA TOTAL: 746.922,91 m ²	PERÍMETRO TOTAL DAS VIAS: 18.823,73 m

RUAS POR BAIRRO
PIRAJÁ

ID	NOMES	BAIRRO	LEI	LINK
1069	Avenida Antônio Pereira da Silva	PIRAJÁ	2.147-1996	https://drive.google.com/file/d/1bw-7ajQlqZ2rebRH5crtOXcFlqvUsEtfv/view?usp=sharing
1684	Avenida Aracaju	PIRAJÁ	NÃO LOCALIZADA	
1889	Avenida Marcelo	PIRAJÁ	NÃO LOCALIZADA	
961	Avenida Paraíba	PIRAJÁ	NÃO LOCALIZADA	
1682	Avenida Paraíba	PIRAJÁ	NÃO LOCALIZADA	
1702	Avenida Paraná	PIRAJÁ	NÃO LOCALIZADA	
1122	Avenida Prefeito Aliton Gomes	PIRAJÁ	601-1977	https://drive.google.com/file/d/1uE3trmvPPYgMrvE4y9g1vFwNlRlw7hW/view?usp=sharing
1696	Avenida Prefeito Aliton Gomes	PIRAJÁ	601-1977	https://drive.google.com/file/d/1uE3trmvPPYgMrvE4y9g1vFwNlRlw7hW/view?usp=sharing
1327	Avenida Presidente Castelo Branco	PIRAJÁ	NÃO LOCALIZADA	
2606	Avenida Presidente Castelo Branco	PIRAJÁ	NÃO LOCALIZADA	
1690	Avenida Salgueiro	PIRAJÁ	NÃO LOCALIZADA	
1711	Rua Abel Sobreira	PIRAJÁ	NÃO LOCALIZADA	
1715	Rua Abel Sobreira	PIRAJÁ	NÃO LOCALIZADA	
1693	Rua Ana Roberta Cecé Coelho	PIRAJÁ	1838-1993	https://drive.google.com/file/d/1kXl44eCKj52gO7Y7e4-ZGypcS44GT0a/view?usp=sharing
1005	Rua Antônio Lobo de Menezes	PIRAJÁ	2.332-1998	https://drive.google.com/file/d/135O6DCQYW6KWlwk9OqCIBCjDMYTsaO5v/view?usp=sharing
1691	Rua Antônio Lobo de Menezes	PIRAJÁ	2332-1998	https://drive.google.com/file/d/135O6DCQYW6KWlwk9OqCIBCjDMYTsaO5v/view?usp=sharing
1724	Rua Antônio Valler Teles	PIRAJÁ	1951-1994	https://drive.google.com/file/d/1vpTfRAO2C0bDea26zJACKAKHRRFukRkPp/view?usp=sharing
1013	Rua Belo Horizonte	PIRAJÁ	NÃO LOCALIZADA	
1721	Rua Campo Verde	PIRAJÁ	NÃO LOCALIZADA	
1681	Rua Capilão Coimbra	PIRAJÁ	NÃO LOCALIZADA	
1010	Rua Comerciante João Cece Coelho	PIRAJÁ	1757-1992	https://drive.google.com/file/d/121eAmesxPc00_Lxnljpo2dRfRWnKeeovs/view?usp=sharing
1699	Rua Coronel Antônio Fernandes	PIRAJÁ	NÃO LOCALIZADA	
1700	Rua Coronel Fausto Guimarães	PIRAJÁ	NÃO LOCALIZADA	
1706	Rua da Paz	PIRAJÁ	NÃO LOCALIZADA	
1688	Rua do Limboeiro	PIRAJÁ	338-1968	
703	Rua Dom Pedro II	PIRAJÁ	252-1968	https://drive.google.com/file/d/1R4fyA0au3dgio-P41xwwS9dDsT2N_e3V/view?usp=sharing
965	Rua Doutor José Paracampo	PIRAJÁ	528-1975	https://drive.google.com/file/d/1XF2OgVQRVhJJiDUJe_Mw_31pXfRUSGv/view?usp=sharing
2158	Rua Duque de Caxias	PIRAJÁ	NÃO LOCALIZADA	https://drive.google.com/file/d/1LZ-2pLqVpUlhO8Zxnho2-HyQILFR_S/view?usp=sharing
1899	Rua Fortaleza	PIRAJÁ	NÃO LOCALIZADA	
1728	Rua General Sampaio	PIRAJÁ	NÃO LOCALIZADA	
1722	Rua Gilvani Cirilo de Souza	PIRAJÁ	2337-1998	https://drive.google.com/file/d/1PqoXDBDTi7YGRVYSRHHqNdl-9lITxIP9PK/view?usp=sharing
2151	Rua Jacinto Rocha	PIRAJÁ	NÃO LOCALIZADA	
1683	Rua Joaquim da Rocha	PIRAJÁ	NÃO LOCALIZADA	
1888	Rua Joaquim de Sousa Menezes	PIRAJÁ	740-1979	https://drive.google.com/file/d/1_z5EH07eogNMP88ER0sgZalPCXNnt6eb/view?usp=sharing
1710	Rua John Lennon	PIRAJÁ	929-1982	https://drive.google.com/file/d/14WEVJauJD1sis1s31Ndk81aYNO-xONl/view?usp=sharing
1895	Rua José de Alencar	PIRAJÁ	29-1939	https://drive.google.com/file/d/1-0Km8BkazO685gb2-D6g8Pu1HsVVRP_1P1/view?usp=sharing
676	Rua Monsenhor Esmeraldo	PIRAJÁ	NÃO LOCALIZADA	
1326	Rua Otávio Aires	PIRAJÁ	338-1968	https://drive.google.com/file/d/1R4fyA0au3dgio-P41xwwS9dDsT2N_e3V/view?usp=sharing
1713	Rua Padre Francisco	PIRAJÁ	NÃO LOCALIZADA	https://drive.google.com/file/d/10PdHBO1z60RlvdKAHw9eeQPAClAm2Us/view?usp=sharing
2147	Rua Pinto Madeira	PIRAJÁ	03-1965	
1288	Rua Rui Barbosa	PIRAJÁ	NÃO LOCALIZADA	
2145	Rua Rui Barbosa	PIRAJÁ	NÃO LOCALIZADA	https://drive.google.com/file/d/1-0Km8BkazO685gb2-D6g8Pu1HsVVRP_1P1/view?usp=sharing
693	Rua Santa Isabel	PIRAJÁ	29-1939	https://drive.google.com/file/d/1-0Km8BkazO685gb2-D6g8Pu1HsVVRP_1P1/view?usp=sharing
679	Rua São Bento	PIRAJÁ	29-1939	
2136	Rua São Damião	PIRAJÁ	NÃO LOCALIZADA	
1723	Rua Terezinha Felix de Souza	PIRAJÁ	1953-1994	https://drive.google.com/file/d/1zVvew6dZFFERYGihTCJKcARdsOYQOX/view?usp=sharing
1316	Rua Vereador José Rodrigues Soares	PIRAJÁ	338-1968	https://drive.google.com/file/d/1R4fyA0au3dgio-P41xwwS9dDsT2N_e3V/view?usp=sharing
1703	Rua Vereador José Xavier de Oliveira	PIRAJÁ	4141-2012	https://drive.google.com/file/d/17ex1pO8aX007k4YHEj3FbJ3bBbK0k0n/view?usp=sharing


COMISSÃO DE LICITAÇÃO

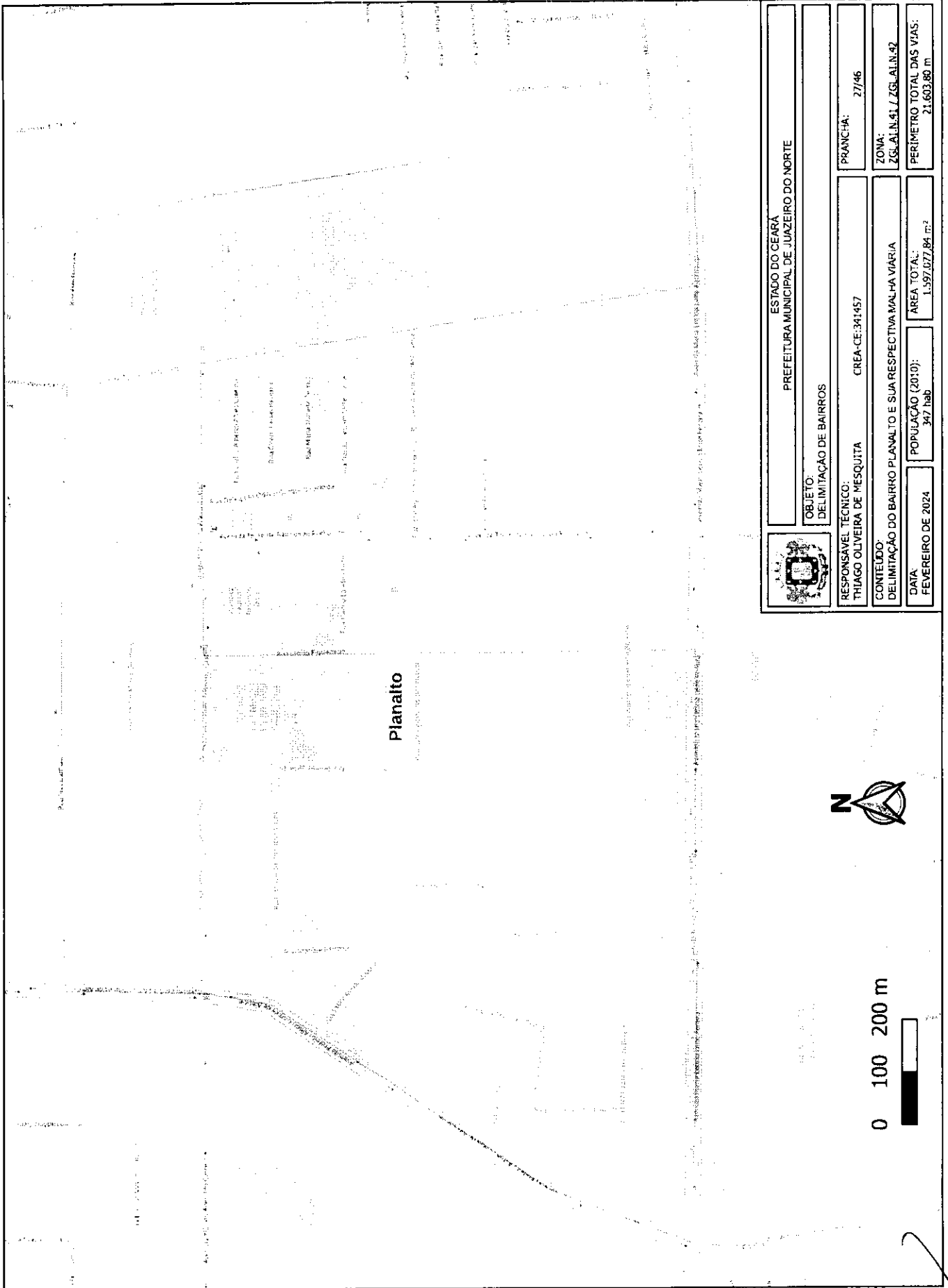
10.1.1.1

10.1.1.1

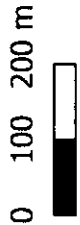



ID	NOMES	BAIRRO	LEI	LINK
1727	Travessa Agricultor José Rufino	PIRAJÁ	1986-1995	https://drive.google.com/file/d/1Ty_3OUe2JfICuYcgp6tjBNMuZiMsbs7I/view?usp=sharing
1725	Travessa da Liberdade	PIRAJÁ	1720-1992	https://drive.google.com/file/d/1LyJLisoOoCkBo0nNnXjUW_CQbbdhh/view?usp=sharing
1714	Travessa Guanabara	PIRAJÁ	NÃO LOCALIZADA	
1726	Travessa Marcos Jussier	PIRAJÁ	NÃO LOCALIZADA	






Planalto



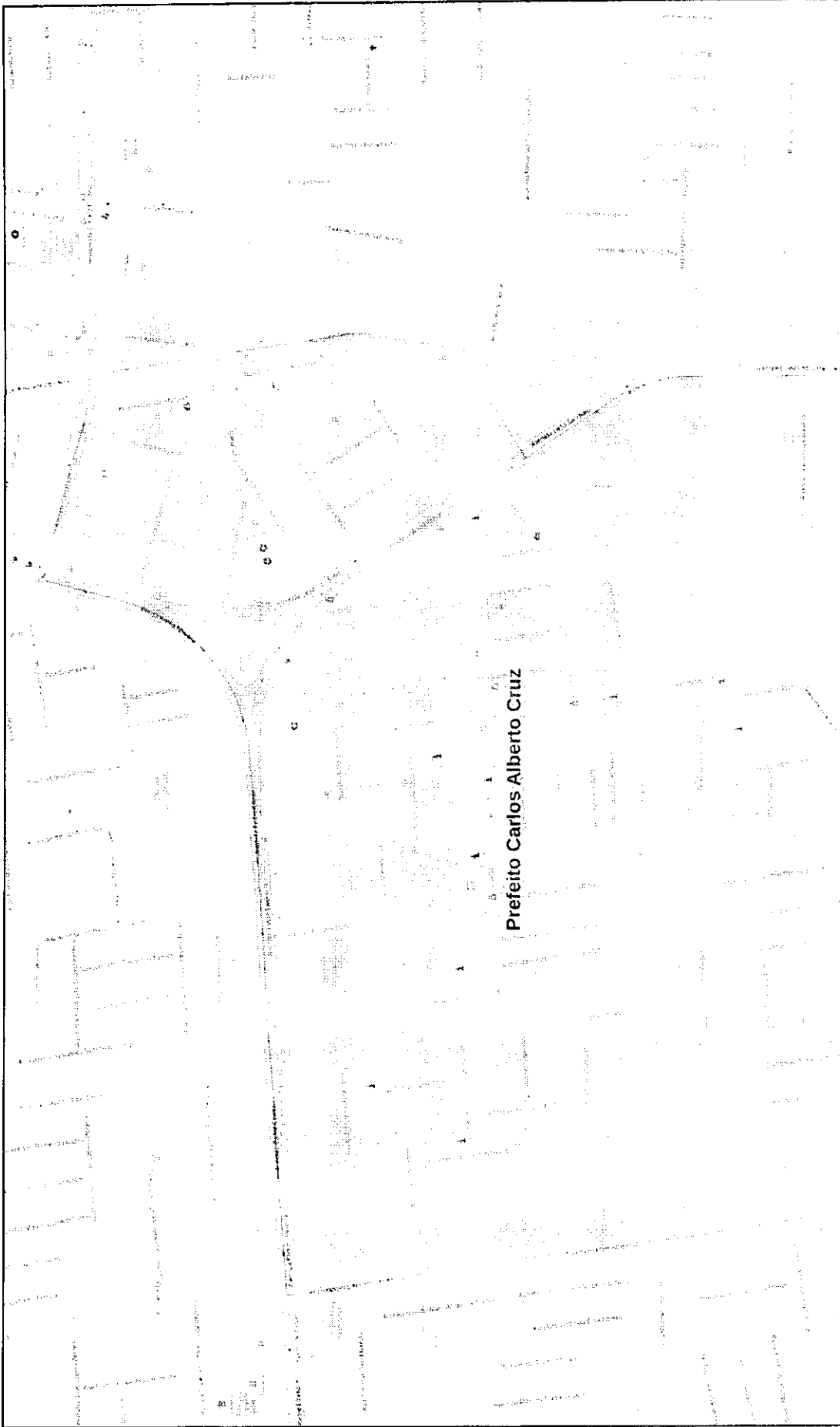
		ESTADO DO CEARÁ PREFEITURA MUNICIPAL DE JUAZEIRO DO NORTE	
OBJETO: DELIMITAÇÃO DE BAIRROS			
RESPONSÁVEL TÉCNICO: THIAGO OLIVEIRA DE MESQUITA	CREA-CE:341457	PRANCHA: 27/46	
CONTEÚDO: DELIMITAÇÃO DO BAIRRO PLANALTO E SUA RESPECTIVA MALHA VIÁRIA		ZONA: ZCLALIN-41 / ZCLALIN-42	
DATA: FEVEREIRO DE 2024	POPULAÇÃO (2010): 347 hab	ÁREA TOTAL: 1.397,077.84 m ²	PERÍMETRO TOTAL DAS VIAS: 21.603,80 m


**RUAS POR BAIRRO
PLANALTO**

ID	NOMES	BAIRRO	LEI	LINK
338	Avenida Maria Leticia Leite Pereira	PLANALTO	1.966-1994	https://drive.google.com/file/d/1YXsea-KITBLAZX17UKvJQkBVXONVphs/view?usp=sharing
348	Avenida Maria Leticia Leite Pereira	PLANALTO	1.966-1994	https://drive.google.com/file/d/1YXsea-KITBLAZX17UKvJQkBVXONVphs/view?usp=sharing
1731	Avenida Plácido Aderaldo Castelo	PLANALTO	483-1973	https://drive.google.com/file/d/1nMoY-L6PHeSonsqvdornucZPA3wrujRZ/view?usp=sharing
1753	Avenida Plácido Aderaldo Castelo	PLANALTO	483-1973	https://drive.google.com/file/d/1nMoY-L6PHeSonsqvdornucZPA3wrujRZ/view?usp=sharing
1729	Avenida Prefeito Alton Gomes	PLANALTO	601-1977	https://drive.google.com/file/d/1uE3tmvPPYgmMYe4y91VFwNfLbw7hW/view?usp=sharing
554	Avenida Tenente Raimundo Rocha	PLANALTO	NÃO LOCALIZADA	
535	Rua Alcina Carneiro Oliveira	PLANALTO	2.908-2005	https://drive.google.com/file/d/1X3ZwZcvvKicDAPgkkmTFQrAcYBN5WZ8/view?usp=sharing
1755	Rua Amâncio Fernandes Filho	PLANALTO	3320-2008	https://drive.google.com/file/d/1N9MSX-LU5Uqmircv9as6XrRgz3az3D/view?usp=sharing
1752	Rua Antônio Francisco de Alencar	PLANALTO	2852-2004	https://drive.google.com/file/d/1_DuSRR8WzUKFFUtrqwiQjxkHBUJ-Wmcl/view?usp=sharing
1763	Rua Carlos Alberto Alves Quirino	PLANALTO	3313-2008	https://drive.google.com/file/d/184fc39RKSULL7zs3QOGGNK7Bg7NwdUJF/view?usp=sharing
1751	Rua Castanhola	PLANALTO	NÃO LOCALIZADA	
1730	Rua Clemente de Araújo Borges	PLANALTO	NÃO LOCALIZADA	
1745	Rua Danilo Landim Leite	PLANALTO	NÃO LOCALIZADA	
1764	Rua Danilo Landim Leite	PLANALTO	NÃO LOCALIZADA	
1741	Rua Doutor Mauro Sampaio	PLANALTO	483-1973	https://drive.google.com/file/d/1iyPEY4Rd112be-G114x8YqJRRrLAIER/view?usp=sharing
1739	Rua Elisio Teixeira Lima	PLANALTO	1456-1989	https://drive.google.com/file/d/1oZz7h-cmge1FU-w20nlg_FNC4oG1XF/view?usp=sharing
1738	Rua Francisco Mendes	PLANALTO	NÃO LOCALIZADA	
1137	Rua Frei Damião	PLANALTO	483-1973	https://drive.google.com/file/d/1kQHytbAeHlKMsTmJ_fcROvn_2X4aar/view?usp=sharing
1762	Rua Gomes de Matos	PLANALTO	NÃO LOCALIZADA	
544	Rua João Pereira de Carvalho	PLANALTO	NÃO LOCALIZADA	
572	Rua José Agostinho de Oliveira	PLANALTO	NÃO LOCALIZADA	
1750	Rua José Anastácio Tavares	PLANALTO	NÃO LOCALIZADA	
1748	Rua Laura Avelar Botelho	PLANALTO	NÃO LOCALIZADA	
1747	Rua Levi Pedrosa	PLANALTO	NÃO LOCALIZADA	
1749	Rua Manoel Rodrigues Chaves	PLANALTO	1399-1988	https://drive.google.com/file/d/1O8a9BhIPYmIxzrRtWzffRO-FYrHtH0g/view?usp=sharing
1756	Rua Maria Auricélia Oliveira	PLANALTO	1778-1992	https://drive.google.com/file/d/1PEac3ShagqNINNaQAoMcyJskZYHmfTYa3/view?usp=sharing
1759	Rua Maria Auricélia Oliveira	PLANALTO	1778-1992	https://drive.google.com/file/d/1PEac3ShagqNINNaQAoMcyJskZYHmfTYa3/view?usp=sharing
1765	Rua Matilde Ferreira	PLANALTO	NÃO LOCALIZADA	
557	Rua Odilon Figueiredo	PLANALTO	NÃO LOCALIZADA	
1757	Rua Paizinho Sabia	PLANALTO	1262-1987	https://drive.google.com/file/d/1dcED18ojalJKJ5wEGJKPDUJUB_KINwK/view?usp=sharing
1737	Rua Professora Vaneide Soares Bezerra	PLANALTO	NÃO LOCALIZADA	
534	Rua Ricardo Luiz de Andrade	PLANALTO	2.836-2004	https://drive.google.com/file/d/1auYECx5Vsk1lMqabNlnkXhubOiglD9j/view?usp=sharing
534	Rua Ricardo Luiz de Andrade	PLANALTO	2.836-2004	https://drive.google.com/file/d/1auYECx5Vsk1lMqabNlnkXhubOiglD9j/view?usp=sharing
1760	Rua Timbó	PLANALTO	2.836-2004	https://drive.google.com/file/d/1auYECx5Vsk1lMqabNlnkXhubOiglD9j/view?usp=sharing
1740	Rua Vicente Teixeira de Macedo	PLANALTO	1277-1987	https://drive.google.com/file/d/1ckhQ7N-6thuvHEN_n6LUjBMSIC638pb/view?usp=sharing
1761	Sem nome	PLANALTO	NÃO LOCALIZADA	



566 A



		ESTADO DO CEARÁ PREFEITURA MUNICIPAL DE JUAZEIRO DO NORTE	
OBJETO: DELIMITAÇÃO DE BAIRROS	PRANCHAS: :9/46	ZONA: ZGLAP.D.12 / ZGLAP.D.13 ZGLAP.D.14	
RESPONSÁVEL TÉCNICO: THIAGO OLIVEIRA DE MESQUITA	CREA-CE:341457	PERÍMETRO TOTAL DAS VIAS: 48.832,65 m	
CONTEÚDO: DELIMITAÇÃO DO BAIRRO PREF. CARLOS ALBERTO CRUZ E SUA RESPECTIVA MALHA VÁRIA		POPULAÇÃO (2010): 17.355 hab.	ÁREA TOTAL: 2.252.731,55 m ²
DATA: FEVEREIRO DE 2024			



0 250 500 m



RUAS POR BAIRRO
PREFEITO CARLOS ALBERTO CRUZ


ID	NOMES	BAIRRO	LEI	LINK
2722	Avenida 31 de Março	PREFEITO CARLOS ALBERTO CRUZ	877-1981	https://drive.google.com/file/d/1NHKKdRCAsGzj7NHLy7DMGEB8f/view?usp=sharing
2706	Avenida Deputado Leão Sampaio	PREFEITO CARLOS ALBERTO CRUZ	217-1984	https://drive.google.com/file/d/1OpT8R95c1kAwLEVwZ9KBPtTdrCl/view?usp=sharing
2779	Avenida Deputado Leão Sampaio	PREFEITO CARLOS ALBERTO CRUZ	217-1984	https://drive.google.com/file/d/1OpT8R95c1kAwLEVwZ9KBPtTdrCl/view?usp=sharing
2223	Avenida Padre Cicero	PREFEITO CARLOS ALBERTO CRUZ	4159-2013	https://drive.google.com/file/d/1LbBhHqmihXecS360c320ASOwrDzIF/view?usp=sharing
2235	Avenida Padre Cicero	PREFEITO CARLOS ALBERTO CRUZ	4159-2013	https://drive.google.com/file/d/1MD_E3eXqC2zFpOqK0o4q_FaVLAGhsEQ/view?usp=sharing
2707	Avenida Padre Cicero	PREFEITO CARLOS ALBERTO CRUZ	4159-2013	https://drive.google.com/file/d/1LbBhHqmihXecS360c320ASOwrDzIF/view?usp=sharing
2708	Avenida Padre Cicero	PREFEITO CARLOS ALBERTO CRUZ	4159-2013	https://drive.google.com/file/d/1LbBhHqmihXecS360c320ASOwrDzIF/view?usp=sharing
2709	Avenida Padre Cicero	PREFEITO CARLOS ALBERTO CRUZ	4159-2013	https://drive.google.com/file/d/1LbBhHqmihXecS360c320ASOwrDzIF/view?usp=sharing
2606	Avenida Presidente Castelo Branco	PREFEITO CARLOS ALBERTO CRUZ	NÃO LOCALIZADA	
2810	Rotônia do Triângulo	PREFEITO CARLOS ALBERTO CRUZ	NÃO LOCALIZADA	
2714	Rua Amadeu Cordeiro	PREFEITO CARLOS ALBERTO CRUZ	1009-1983	https://drive.google.com/file/d/1mVZi0gHV9Mtpbpb47COoqMimBbdCz/view?usp=sharing
2741	Rua Amália Xavier Oliveira	PREFEITO CARLOS ALBERTO CRUZ	1329-1987	https://drive.google.com/file/d/1Pdo6F0N06ZPIT00EFE3baZL-/view?usp=sharing
2764	Rua Antônio Adail da Nóbrega	PREFEITO CARLOS ALBERTO CRUZ	1502-1989	https://drive.google.com/file/d/12cy6kV7dP90V5Sg1NNMHd7yxk7YwPY/view?usp=sharing
2772	Rua Antônio Coimbra	PREFEITO CARLOS ALBERTO CRUZ	NÃO LOCALIZADA	
2768	Rua Antônio Sobreira Guedes	PREFEITO CARLOS ALBERTO CRUZ	1702-1992	https://drive.google.com/file/d/1bB6F196QhL_gPEO4qPxxK7CGOHAX8la4/view?usp=sharing
2792	Rua Antônio Barcelar Caneca	PREFEITO CARLOS ALBERTO CRUZ	621-1977	https://drive.google.com/file/d/13HhBMc8AV9qNVY3Hdtr84C_CbT5u3U3/view?usp=sharing
2773	Rua Beato José Lourenço	PREFEITO CARLOS ALBERTO CRUZ	1325-1987	https://drive.google.com/file/d/1B4HTSNQ851U2h3QA65CZ-7Gz9h1W/view?usp=sharing
2742	Rua Catulo da Paixão Cearense	PREFEITO CARLOS ALBERTO CRUZ	NÃO LOCALIZADA	
2746	Rua Celso Gomes Alves	PREFEITO CARLOS ALBERTO CRUZ	1646-1991	https://drive.google.com/file/d/1oxEhN1qNHNH6WGUw4yzzNNtTwSHHfQ/view?usp=sharing
2721	Rua Cerenino Quezado Figueiras Filho	PREFEITO CARLOS ALBERTO CRUZ	2237-1997	https://drive.google.com/file/d/1v2B13PukaimPOXNd8pvcGv7VUyV66/view?usp=sharing
2766	Rua Chanceler Edson Queiroz	PREFEITO CARLOS ALBERTO CRUZ	1029-1983	https://drive.google.com/file/d/1ORCXLAkVwZME92UN9Sj1Ye7OJ4xiiJZ/view?usp=sharing
2732	Rua Clotilde de Norões Mota	PREFEITO CARLOS ALBERTO CRUZ	1464-1989	https://drive.google.com/file/d/1HEgkBB0-Gov3il_g0CQB696Zze2840Z/view?usp=sharing
2752	Rua Comerciante João Alves Silva	PREFEITO CARLOS ALBERTO CRUZ	1600-1991	https://drive.google.com/file/d/1sC3H0vM5Rz7gkethYMW8r5EqlMfauKA/view?usp=sharing
2749	Rua Djalma Lopes de Oliveira	PREFEITO CARLOS ALBERTO CRUZ	2602-1991	https://drive.google.com/file/d/1Sms5achMLNF_XepF0dAvs25k7C7ajm0Nw1/view?usp=sharing
2727	Rua Domingos Calazans	PREFEITO CARLOS ALBERTO CRUZ	NÃO LOCALIZADA	
908	Rua Domingos Rodrigues Barbosa	PREFEITO CARLOS ALBERTO CRUZ	4.580-2016	https://drive.google.com/file/d/18gF_XeuYm6Mxsm18x2rSKbcD0abkRm7/view?usp=sharing
2718	Rua Doutor Francisco Monteiro	PREFEITO CARLOS ALBERTO CRUZ	1276-1987	https://drive.google.com/file/d/18gF_XeuYm6Mxsm18x2rSKbcD0abkRm7/view?usp=sharing
2789	Rua Doutor Francisco Monteiro	PREFEITO CARLOS ALBERTO CRUZ	1276-1987	https://drive.google.com/file/d/18gF_XeuYm6Mxsm18x2rSKbcD0abkRm7/view?usp=sharing
2770	Rua Eduardo Furtado	PREFEITO CARLOS ALBERTO CRUZ	NÃO LOCALIZADA	
2735	Rua Eduardo Mclain	PREFEITO CARLOS ALBERTO CRUZ	688-1978	https://drive.google.com/file/d/1VN0CCrPTQDlphIZ9B8w9SIS8eipT_xJ/view?usp=sharing
2747	Rua Eduardo Mclain	PREFEITO CARLOS ALBERTO CRUZ	688-1978	https://drive.google.com/file/d/1VN0CCrPTQDlphIZ9B8w9SIS8eipT_xJ/view?usp=sharing
2739	Rua Elísio Gonçalves	PREFEITO CARLOS ALBERTO CRUZ	1645-1991	https://drive.google.com/file/d/1C86i84W0ne577xJCbDISFQZalmq6c/view?usp=sharing
2723	Rua Engenheiro José Batista	PREFEITO CARLOS ALBERTO CRUZ	1156-1985	https://drive.google.com/file/d/1T_JcDOA6-QjPYeLau1Apy3_xlSL_ZPB/view?usp=sharing
2750	Rua Engenheiro José Walter	PREFEITO CARLOS ALBERTO CRUZ	1043-1983	https://drive.google.com/file/d/1T_JcDOA6-QjPYeLau1Apy3_xlSL_ZPB/view?usp=sharing
2751	Rua Escritor Meacir Gondim Lossio	PREFEITO CARLOS ALBERTO CRUZ	4275-2013	https://drive.google.com/file/d/1MD_E3eXqC2zFpOqK0o4q_FaVLAGhsEQ/view?usp=sharing
2769	Rua Francisca Leila Fontes Boa Ventura Paulino	PREFEITO CARLOS ALBERTO CRUZ	1830-1993	https://drive.google.com/file/d/1Uaj2hvUg1EU16_QigfydfKmtesB_cnV/view?usp=sharing
2783	Rua Francisca Leila Fontes Boa Ventura Paulino	PREFEITO CARLOS ALBERTO CRUZ	1830-1993	https://drive.google.com/file/d/1Uaj2hvUg1EU16_QigfydfKmtesB_cnV/view?usp=sharing
2786	Rua Francisca Leila Fontes Boa Ventura Paulino	PREFEITO CARLOS ALBERTO CRUZ	1830-1993	https://drive.google.com/file/d/1Uaj2hvUg1EU16_QigfydfKmtesB_cnV/view?usp=sharing
2784	Rua Francisco Duval Furtado	PREFEITO CARLOS ALBERTO CRUZ	1268-1987	https://drive.google.com/file/d/1UC32ALUHXhgkMVAiNVOSe8mmv8k29UCU/view?usp=sharing
758	Rua Francisco Martins de Sousa	PREFEITO CARLOS ALBERTO CRUZ	1.717-1992	https://drive.google.com/file/d/1zewi4k4h9s9LdJ2Ck4SB8x8Psm11U/view?usp=sharing
2726	Rua Francisco Viscante da Silva Cavalcante	PREFEITO CARLOS ALBERTO CRUZ	934-1982	https://drive.google.com/file/d/1js4z3f3C98NCuf9zPmP2pzbh5y00N/view?usp=sharing
2778	Rua Genário de Oliveira	PREFEITO CARLOS ALBERTO CRUZ	1019-1983	https://drive.google.com/file/d/14P2x53FkpX147pwwG7rad_TLPTTSuboqP/view?usp=sharing
2788	Rua Jacinta Tavares Lopes	PREFEITO CARLOS ALBERTO CRUZ	NÃO LOCALIZADA	
2730	Rua João Maciel	PREFEITO CARLOS ALBERTO CRUZ	5071-2020	https://drive.google.com/file/d/1F-60ksMTeReemE5WMM2QaGzJlkxvaTl/view?usp=sharing
2728	Rua Joaquim de Figueiredo	PREFEITO CARLOS ALBERTO CRUZ	1344-1988	https://drive.google.com/file/d/1wF9Jae92wOChwK_TIEZFcpTBUzBuzhjaulv/view?usp=sharing
1001	Rua José Andrade de Lavor	PREFEITO CARLOS ALBERTO CRUZ	NÃO LOCALIZADA	
2767	Rua José Bezerra da Silva	PREFEITO CARLOS ALBERTO CRUZ	1.829-1993	https://drive.google.com/file/d/1gp24Xx_VUzIOLrGW8W8BkmYJ2vC8X90/view?usp=sharing

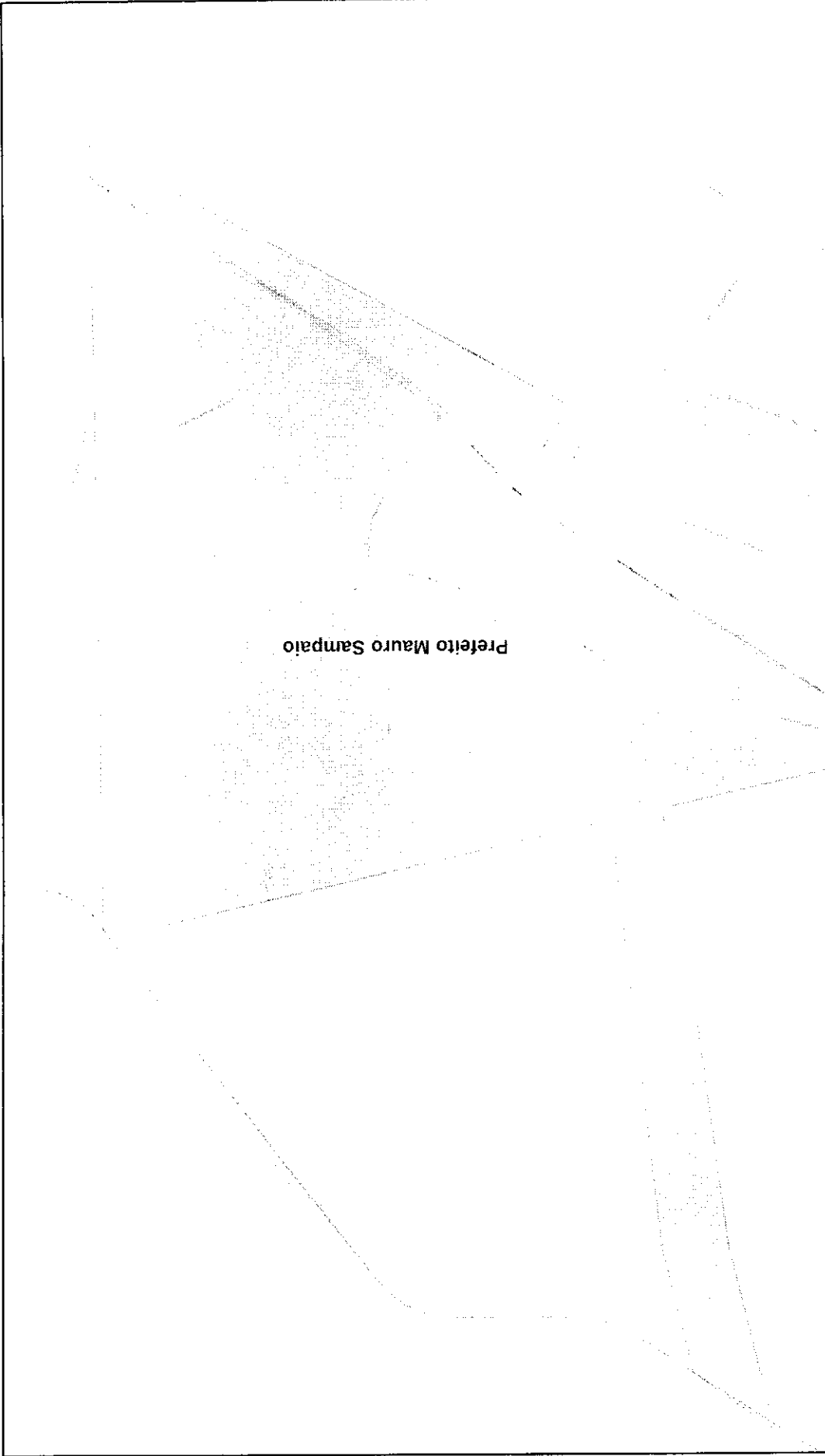


ID	NOMES	BAIRRO	LEI	LINK
2719	Rua José Domingos da Silva	PREFEITO CARLOS ALBERTO CRUZ	NÃO LOCALIZADA	
2758	Rua José Inácio Gomes	PREFEITO CARLOS ALBERTO CRUZ	1661-1991	https://drive.google.com/file/d/1MRYxLpVY18FK9FLa23f5fBgZ4gqCFeGiview?usp=sharing
2762	Rua José Inácio Gomes	PREFEITO CARLOS ALBERTO CRUZ	1661-1991	https://drive.google.com/file/d/1MRYxLpVY18FK9FLa23f5fBgZ4gqCFeGiview?usp=sharing
2720	Rua José Maranhão da Silva	PREFEITO CARLOS ALBERTO CRUZ	NÃO LOCALIZADA	
2164	Rua José Marrocos	PREFEITO CARLOS ALBERTO CRUZ	NÃO LOCALIZADA	
2780	Rua José Vitorino Sobrinho	PREFEITO CARLOS ALBERTO CRUZ	1718-1992	https://drive.google.com/file/d/1P21mVyk8B22Wxk-E2C9hvCq26so_0f09Yvview?usp=sharing
2793	Rua Letícia Vasconcelos	PREFEITO CARLOS ALBERTO CRUZ	905-1981	https://drive.google.com/file/d/1rst.6XrT1aotilA124yxy9386b7lybFvview?usp=sharing
2808	Rua Luciano Teófilo Melo	PREFEITO CARLOS ALBERTO CRUZ	1032-1983	https://drive.google.com/file/d/1d.3jYkfgtJw31-gYwv0Fuid2uQp1vview?usp=sharing
2760	Rua Luiz de Freitas Roque	PREFEITO CARLOS ALBERTO CRUZ	NÃO LOCALIZADA	
2753	Rua Maestro Gerardo Martins	PREFEITO CARLOS ALBERTO CRUZ	1686-1991	https://drive.google.com/file/d/1S1MbsahWkumZqXE5vBEUKqNZyUuMNIvview?usp=sharing
909	Rua Manoel Cassimiro	PREFEITO CARLOS ALBERTO CRUZ	4.158-2013	https://drive.google.com/file/d/1F3Ckcbt_eiz19rT1w7CSLBE3z7rx0Xovview?usp=sharing
2791	Rua Manoel Laurentino de Oliveira	PREFEITO CARLOS ALBERTO CRUZ	NÃO LOCALIZADA	
918	Rua Manoel Macário de Lima	PREFEITO CARLOS ALBERTO CRUZ	1.069-1984	https://drive.google.com/file/d/1ayuydVtL_pARY_45S8yvk4udkSZquYpview?usp=sharing
2729	Rua Maria Aurora da Conceição	PREFEITO CARLOS ALBERTO CRUZ	972-1982	https://drive.google.com/file/d/1Kv0MIQvSiC8re_-_wvsD_prtcxCl1pWvview?usp=sharing
2716	Rua Maria Diva de Carvalho	PREFEITO CARLOS ALBERTO CRUZ	NÃO LOCALIZADA	
2771	Rua Maria Diva de Carvalho	PREFEITO CARLOS ALBERTO CRUZ	NÃO LOCALIZADA	
2717	Rua Mariana Dantas de Medeiros	PREFEITO CARLOS ALBERTO CRUZ	2176-1997	https://drive.google.com/file/d/1AWZUpQkKYPYc1KAoxQ11Tmk7vJvYeCE3vview?usp=sharing
2784	Rua Monteiro Lobato	PREFEITO CARLOS ALBERTO CRUZ	2513-2000	https://drive.google.com/file/d/1Y0zQI0gdY8FUIU0xsbJUL6AE-19D1-Nvew?usp=sharing
891	Rua Odete Matos de Alencar	PREFEITO CARLOS ALBERTO CRUZ	975-1982	https://drive.google.com/file/d/1tccOnBjnjnQaAbDjLXVROXZ_-jlpZYGEvview?usp=sharing
999	Rua Padre Alcântara	PREFEITO CARLOS ALBERTO CRUZ	NÃO LOCALIZADA	
2740	Rua Pedro Duda	PREFEITO CARLOS ALBERTO CRUZ	1651-1991	https://drive.google.com/file/d/1k8Pw-rS7qvFI35CCHKOC19v41V9LdlAvview?usp=sharing
2731	Rua Poeta José Bernardo da Silva	PREFEITO CARLOS ALBERTO CRUZ	938-1982	https://drive.google.com/file/d/1y2wOTcf3zs6zbrzmvRBHXtmm90bteRYvview?usp=sharing
2744	Rua Professor Francimar Roque	PREFEITO CARLOS ALBERTO CRUZ	NÃO LOCALIZADA	
2745	Rua Professora Maria Nilda Couto Bem	PREFEITO CARLOS ALBERTO CRUZ	1327-1987	https://drive.google.com/file/d/1de3rRzoiLme.kuyXeo-09Qd-kRHY1vview?usp=sharing
2774	Rua Professora Maria Nilda Couto Bem	PREFEITO CARLOS ALBERTO CRUZ	1327-1987	https://drive.google.com/file/d/1de3rRzoiLme.kuyXeo-09Qd-kRHY1vview?usp=sharing
2713	Rua Professora Valdemira Ribeiro Lima	PREFEITO CARLOS ALBERTO CRUZ	1395-1988	https://drive.google.com/file/d/1HbbNDIzOL_Znw3XM2JhoRkakTzfoK41Vvview?usp=sharing
2798	Rua Rafael Maizoni	PREFEITO CARLOS ALBERTO CRUZ	NÃO LOCALIZADA	
2781	Rua Raimunda Holanda	PREFEITO CARLOS ALBERTO CRUZ	NÃO LOCALIZADA	
2743	Rua Raimundo de Oliveira Gonçalves	PREFEITO CARLOS ALBERTO CRUZ	1644-1991	https://drive.google.com/file/d/1eCdkTinc-waldSr_qjXzTNBMUOhS80o/vview?usp=sharing
2803	Rua Raimundo Machado	PREFEITO CARLOS ALBERTO CRUZ	1012-1083	https://drive.google.com/file/d/1Z-QPAHbXXiCilBUXYSj0jxuyfHr/vview?usp=sharing
875	Rua Santana Soares	PREFEITO CARLOS ALBERTO CRUZ	1.455-1989	https://drive.google.com/file/d/128KzQRc1mf7agzrC3QWgt11LBFbDMQgyvview?usp=sharing
920	Rua São Lázaro	PREFEITO CARLOS ALBERTO CRUZ	1.707-1992	https://drive.google.com/file/d/1fPqg-BZKAA7Q6DMYQ15idOmRtAJIB/vview?usp=sharing
2802	Rua São Lázaro	PREFEITO CARLOS ALBERTO CRUZ	1707-1992	https://drive.google.com/file/d/1fPqg-BZKAA7Q6DMYQ15idOmRtAJIB/vview?usp=sharing
2733	Rua Socorro Norões Mota	PREFEITO CARLOS ALBERTO CRUZ	1465-1989	https://drive.google.com/file/d/1k0TddqEmmF9XkCjTINJstLsh1JYhQ-5oVvview?usp=sharing
2765	Rua Socorro Norões Mota	PREFEITO CARLOS ALBERTO CRUZ	1465-1989	https://drive.google.com/file/d/1k0TddqEmmF9XkCjTINJstLsh1JYhQ-5oVvview?usp=sharing
2738	Rua Sullino Duda	PREFEITO CARLOS ALBERTO CRUZ	685-1978	https://drive.google.com/file/d/1UWFMNkR2noXudHFvKtB1m31qn052avview?usp=sharing
2711	Rua Valdomiro Marçal do Carmo	PREFEITO CARLOS ALBERTO CRUZ	1085-1984	https://drive.google.com/file/d/1ZLN-3D0mZUqVx-BzIZGBWTPMvQ6R1vview?usp=sharing
2794	Rua Valdomiro Marçal do Carmo	PREFEITO CARLOS ALBERTO CRUZ	973-1982	https://drive.google.com/file/d/1uRIOjP4VJc_tV16Ygg3PjLHdWw1RB1Zvview?usp=sharing
2759	Rua Walter Menezes Barbosa	PREFEITO CARLOS ALBERTO CRUZ	973-1982	https://drive.google.com/file/d/1uRIOjP4VJc_tV16Ygg3PjLHdWw1RB1Zvview?usp=sharing
2775	Sem Nome	PREFEITO CARLOS ALBERTO CRUZ	1640-1991	https://drive.google.com/file/d/1No3ZVpccUxPfmG5YHC1q1q1TdhcF1mWUvview?usp=sharing
2776	Sem Nome	PREFEITO CARLOS ALBERTO CRUZ	NÃO LOCALIZADA	
2800	Sem Nome	PREFEITO CARLOS ALBERTO CRUZ	NÃO LOCALIZADA	
2804	Sem Nome	PREFEITO CARLOS ALBERTO CRUZ	NÃO LOCALIZADA	
2797	Travessa Francisco Vicente da Silva Cavalcante	PREFEITO CARLOS ALBERTO CRUZ	NÃO LOCALIZADA	
2763	Travessa Graciliano Ramos	PREFEITO CARLOS ALBERTO CRUZ	NÃO LOCALIZADA	
2795	Travessa Graciliano Ramos	PREFEITO CARLOS ALBERTO CRUZ	NÃO LOCALIZADA	
2790	Travessa Luiz de Freitas	PREFEITO CARLOS ALBERTO CRUZ	NÃO LOCALIZADA	
2801	Travessa Manceu Alves de Araújo	PREFEITO CARLOS ALBERTO CRUZ	4115-2012	https://drive.google.com/file/d/1Ar-UdYBqVhFfemaNirU1U4mf12QUvview?usp=sharing
2796	Travessa Raimundo Correia	PREFEITO CARLOS ALBERTO CRUZ	NÃO LOCALIZADA	
2761	Travessa São Lázaro	PREFEITO CARLOS ALBERTO CRUZ	NÃO LOCALIZADA	

CONSELHO DE LICITAÇÃO

5885





Prefeito Mauro Sampaio

	ESTADO DO CEARÁ		PREFEITURA MUNICIPAL DE JUAZEIRO DO NORTE	
	OBJETO: DELIMITAÇÃO DE BAIRROS		PRANCHA: 08/46	
RESPONSÁVEL TÉCNICO: THIAGO OLIVEIRA DE MESQUITA		CREA-CE:341457		ZONA: ZGL.AP.D.16 / ZGL.AP.N.18 ZGL.AP.N.20 / ZGL.AP.N.21 ZGL.AP.N.22 / ZGL.AP.N.24
CONTEÚDO: DELIMITAÇÃO DO BARRIO PREF. MAURO SAMPAIO E SUA RESPECTIVA MALHA VIÁRIA		ÁREA TOTAL: 2.914.222,64 m²		PERÍMETRO TOTAL DAS VIAS: 17.470,03 m
DATA: FEVEREIRO DE 2024		POPULAÇÃO (2010): 307 hab		

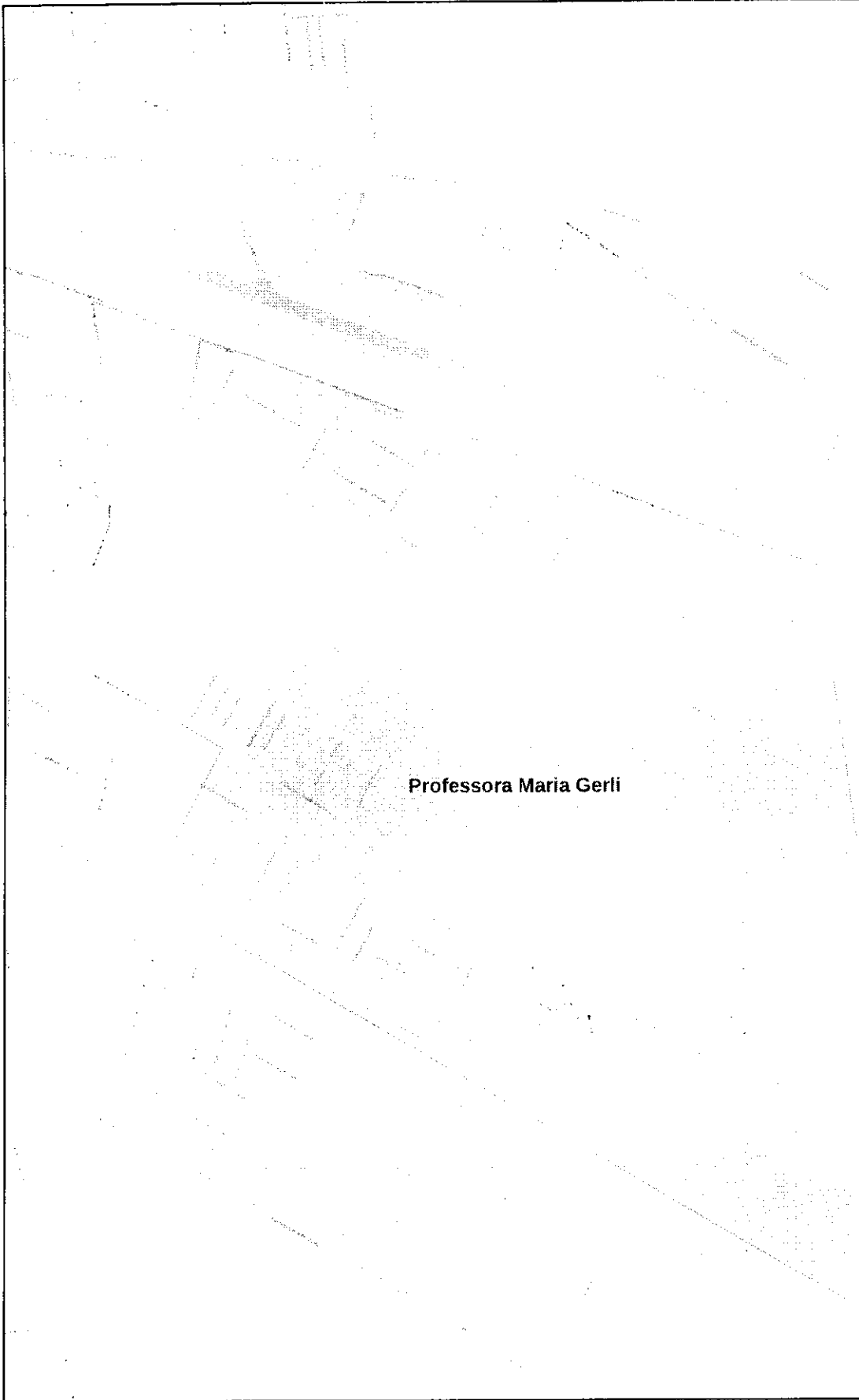


**RUAS POR BAIRRO
PREFEITO MAURO SAMPAIO**

ID	NOMES	BAIRRO	LEI	LINK
1787	Avenida Francisco Primo Bezerra	PREFEITO MAURO SAMPAIO	4980-2019	https://drive.google.com/file/d/1-vhcR3ix2cewH2JNfTNAUj4U18Y0531/view?usp=sharing
1798	Avenida Francisco Primo Bezerra	PREFEITO MAURO SAMPAIO	4980-2019	https://drive.google.com/file/d/1-vhcR3ix2cewH2JNfTNAUj4U18Y0531/view?usp=sharing
3011	Rua Antônio Alilton Calhou	PREFEITO MAURO SAMPAIO	5099-2020	https://drive.google.com/file/d/1ZzmnsXxWY4cRjxm4hOpGt1rDDaU-AM/view?usp=sharing
1795	Rua Antônio Simeão do Nascimento	PREFEITO MAURO SAMPAIO	5099-2020	https://drive.google.com/file/d/1ZzmnsXxWY4cRjxm4hOpGt1rDDaU-AM/view?usp=sharing
1771	Rua Augusto Antonio da Silva	PREFEITO MAURO SAMPAIO	3798-2011	https://drive.google.com/file/d/18a_eMu8TbJm3fSsRk8N_Di6yDDUOIMu/view?usp=sharing
1768	Rua Augusto Antônio da Silva	PREFEITO MAURO SAMPAIO	3.798-2011	https://drive.google.com/file/d/1FDLHxLlurPU6ypZpKkVgARXpV7f8rqY/view?usp=sharing
1781	Rua Edmundo Alves de Oliveira	PREFEITO MAURO SAMPAIO	5094-2020	https://drive.google.com/file/d/1wqx-epsB1G4qBnlq9z2UIG55Sn_ZgkmC/view?usp=sharing
1799	Rua Espedito Vitorino de Sousa	PREFEITO MAURO SAMPAIO	5094-2020	https://drive.google.com/file/d/1wqx-epsB1G4qBnlq9z2UIG55Sn_ZgkmC/view?usp=sharing
3021	Rua Eugênio Pacelli Moreira Borges	PREFEITO MAURO SAMPAIO	4980-2019	https://drive.google.com/file/d/1-vhcR3ix2cewH2JNfTNAUj4U18Y0531/view?usp=sharing
1794	Rua Farmaceutico Manoel Jose de Araujo	PREFEITO MAURO SAMPAIO	4980-2019	https://drive.google.com/file/d/1-vhcR3ix2cewH2JNfTNAUj4U18Y0531/view?usp=sharing
3020	Rua Farmaceutico Manoel Silvino	PREFEITO MAURO SAMPAIO	4980-2019	https://drive.google.com/file/d/1-vhcR3ix2cewH2JNfTNAUj4U18Y0531/view?usp=sharing
1783	Rua Francisco Ferreira Paulo	PREFEITO MAURO SAMPAIO	5101-2020	https://drive.google.com/file/d/1-wLRaupcgSMHkOO2BzzaTlQQFRpZ1/view?usp=sharing
1801	Rua Henrique Mendo Parente	PREFEITO MAURO SAMPAIO	5099-2020	https://drive.google.com/file/d/1ZzmnsXxWY4cRjxm4hOpGt1rDDaU-AM/view?usp=sharing
3012	Rua Inês Alves de Sousa	PREFEITO MAURO SAMPAIO	5099-2020	https://drive.google.com/file/d/1ZzmnsXxWY4cRjxm4hOpGt1rDDaU-AM/view?usp=sharing
3010	Rua Joaquim Henrique Parente	PREFEITO MAURO SAMPAIO	5099-2020	https://drive.google.com/file/d/1ZzmnsXxWY4cRjxm4hOpGt1rDDaU-AM/view?usp=sharing
3015	Rua José Ivandir Farias	PREFEITO MAURO SAMPAIO	5094-2020	https://drive.google.com/file/d/1wqx-epsB1G4qBnlq9z2UIG55Sn_ZgkmC/view?usp=sharing
1769	Rua José Matias do Nascimento	PREFEITO MAURO SAMPAIO	5.100-2020	https://drive.google.com/file/d/1wqx-epsB1G4qBnlq9z2UIG55Sn_ZgkmC/view?usp=sharing
3025	Rua Manoel de Sousa Bezerra	PREFEITO MAURO SAMPAIO	4980-2019	https://drive.google.com/file/d/1ZzmnsXxWY4cRjxm4hOpGt1rDDaU-AM/view?usp=sharing
1800	Rua Naum Parente	PREFEITO MAURO SAMPAIO	5099-2020	https://drive.google.com/file/d/1ZzmnsXxWY4cRjxm4hOpGt1rDDaU-AM/view?usp=sharing
1793	Rua Ourives Jose Tunico de Sousa	PREFEITO MAURO SAMPAIO	4980-2019	https://drive.google.com/file/d/1-vhcR3ix2cewH2JNfTNAUj4U18Y0531/view?usp=sharing
3017	Rua Professor Gustavo Xavier de Oliveira	PREFEITO MAURO SAMPAIO	5099-2020	https://drive.google.com/file/d/1ZzmnsXxWY4cRjxm4hOpGt1rDDaU-AM/view?usp=sharing
3012	Rua Raimundo Saraiva Pinheiro	PREFEITO MAURO SAMPAIO	5094-2020	https://drive.google.com/file/d/1wqx-epsB1G4qBnlq9z2UIG55Sn_ZgkmC/view?usp=sharing
129	Rua Santo Antônio	PREFEITO MAURO SAMPAIO	NAO LOCALIZADA	
127	Rua Sebastião Palmeira	PREFEITO MAURO SAMPAIO	1.806-1992	https://drive.google.com/file/d/1jLoXiaMDWvpgCK3HYFPvQvMFPuPI9U/view?usp=sharing
1766	Rua Sebastião Palmeira	PREFEITO MAURO SAMPAIO	1806-1992	https://drive.google.com/file/d/1jLoXiaMDWvpgCK3HYFPvQvMFPuPI9U/view?usp=sharing
1796	Rua Vereador Raimundo Pereira de Alencar	PREFEITO MAURO SAMPAIO	5099-2020	https://drive.google.com/file/d/1ZzmnsXxWY4cRjxm4hOpGt1rDDaU-AM/view?usp=sharing
1797	Rua Vicente de Sousa Lima	PREFEITO MAURO SAMPAIO	5099-2020	https://drive.google.com/file/d/1ZzmnsXxWY4cRjxm4hOpGt1rDDaU-AM/view?usp=sharing
1767	sem nome	PREFEITO MAURO SAMPAIO	NAO LOCALIZADA	
1770	sem nome	PREFEITO MAURO SAMPAIO	NAO LOCALIZADA	
1772	sem nome	PREFEITO MAURO SAMPAIO	NAO LOCALIZADA	
1773	sem nome	PREFEITO MAURO SAMPAIO	NAO LOCALIZADA	
1774	sem nome	PREFEITO MAURO SAMPAIO	NAO LOCALIZADA	
1775	sem nome	PREFEITO MAURO SAMPAIO	NAO LOCALIZADA	
1776	sem nome	PREFEITO MAURO SAMPAIO	NAO LOCALIZADA	
1777	sem nome	PREFEITO MAURO SAMPAIO	NAO LOCALIZADA	
1778	sem nome	PREFEITO MAURO SAMPAIO	NAO LOCALIZADA	
1779	sem nome	PREFEITO MAURO SAMPAIO	NAO LOCALIZADA	
1780	sem nome	PREFEITO MAURO SAMPAIO	NAO LOCALIZADA	
1782	sem nome	PREFEITO MAURO SAMPAIO	NAO LOCALIZADA	
1784	sem nome	PREFEITO MAURO SAMPAIO	NAO LOCALIZADA	
1785	sem nome	PREFEITO MAURO SAMPAIO	NAO LOCALIZADA	
1788	sem nome	PREFEITO MAURO SAMPAIO	NAO LOCALIZADA	
1789	sem nome	PREFEITO MAURO SAMPAIO	NAO LOCALIZADA	
1790	sem nome	PREFEITO MAURO SAMPAIO	NAO LOCALIZADA	
1791	sem nome	PREFEITO MAURO SAMPAIO	NAO LOCALIZADA	

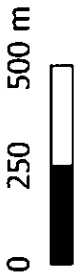
COMISSÃO DE LICITAÇÃO
FOUN N.º 20





Professora Maria Gerli

	ESTADO DO CEARÁ	
	PREFEITURA MUNICIPAL DE JUAZEIRO DO NORTE	
OBJETO: DELIMITAÇÃO DE BAIROS	PRANCHETA: 42/46	
RESPONSÁVEL TÉCNICO: THIAGO OLIVEIRA DE MESQUITA	CREA-CE:341457	
CONTEÚDO: DELIMITAÇÃO DO BARRIO PROFA. MARIA GERLI E SUA RESPECTIVA MALHA VÁRIA	ZONA: ZGL.AP.D.16 / ZGL.AP.N.18 ZGL.AP.N.20 / ZGL.AP.N.21 ZGL.AP.N.22 / ZGL.AP.N.24	
DATA: FEVEREIRO DE 2024	POPULAÇÃO (2010): 1.989 hab	PERÍMETRO TOTAL DAS VIAS: 32.914,37 m
	ÁREA TOTAL: 5.008.918,72 m ²	




RUAS POR BAIRRO
PROFA MARIA GERLI


ID	NOMES	BAIRRO	LEI	LINK
1873	Avenida Califônia	PROFA MARIA GERLI	4517-2015	https://drive.google.com/file/d/1Ux22zyn-IQKQPn6Uq744fpx6Y4I23vO/view?usp=sharing
1861	Avenida Sabiá	PROFA MARIA GERLI	4379-2014	https://drive.google.com/file/d/1Tmsgd1kASGWN7BucBRyT1CyrboIbMbc/view?usp=sharing
1862	Avenida Sabiá	PROFA MARIA GERLI	4379-2014	https://drive.google.com/file/d/1Tmsgd1kASGWN7BucBRyT1CyrboIbMbc/view?usp=sharing
1864	Avenida Sabiá	PROFA MARIA GERLI	4379-2014	https://drive.google.com/file/d/1Tmsgd1kASGWN7BucBRyT1CyrboIbMbc/view?usp=sharing
1865	Avenida Sabiá	PROFA MARIA GERLI	4379-2014	https://drive.google.com/file/d/1Tmsgd1kASGWN7BucBRyT1CyrboIbMbc/view?usp=sharing
16	Rodovia Major Gonçalves Parente de Sá Barreto	PROFA MARIA GERLI	1.697-1992	https://drive.google.com/file/d/1g2i58lyLkwrYwBOyB1_UgK2y8L4q1p/v/view?usp=sharing
1813	Rua Adalberto Bezerra Souza	PROFA MARIA GERLI	3178-2007	https://drive.google.com/file/d/1MkQBMINCwXsIBE8I2i6YVFF9aIDgchZG/v/view?usp=sharing
1807	Rua Adalberto Granjeiro Lima	PROFA MARIA GERLI	4517-2015	https://drive.google.com/file/d/1Ux22zyn-IQKQPn6Uq744fpx6Y4I23vO/view?usp=sharing
1856	Rua Alalide Farias de Sousa	PROFA MARIA GERLI	NAO LOCALIZADA	
1851	Rua Albertiano de Sá Barreto	PROFA MARIA GERLI	4517-2015	https://drive.google.com/file/d/1Ux22zyn-IQKQPn6Uq744fpx6Y4I23vO/view?usp=sharing
1811	Rua Ana Maria do Espírito Santo	PROFA MARIA GERLI	4517-2015	https://drive.google.com/file/d/1Ux22zyn-IQKQPn6Uq744fpx6Y4I23vO/view?usp=sharing
1876	Rua Angelo de Almeida	PROFA MARIA GERLI	4689-2016	https://drive.google.com/file/d/1A7EVNJKLwsUoDFFRPCCB8APzbEYTh2/view?usp=sharing
1401	Rua Antônio Amorim da Silva	PROFA MARIA GERLI	4.099-2012	https://drive.google.com/file/d/1z70e8Co29omcaE13rWYqQ335MA_GXl/view?usp=sharing
1839	Rua Antônio da Silva Bem	PROFA MARIA GERLI	4767-2017	https://drive.google.com/file/d/1CJqc3IT3Lht0eoc1pde9MwAK8SOA44vm/view?usp=sharing
1847	Rua Antonio de Sá Barreto	PROFA MARIA GERLI	4044-2012	https://drive.google.com/file/d/1sUJq_-DdpEozHISWHE5oGCF42GEKcx/view?usp=sharing
1841	Rua Antonio de Souza Rolim	PROFA MARIA GERLI	4767-2017	https://drive.google.com/file/d/1CJqc3IT3Lht0eoc1pde9MwAK8SOA44vm/view?usp=sharing
1821	Rua Antonio Ferreira de Souza	PROFA MARIA GERLI	1593-1991	https://drive.google.com/file/d/1JMGMINUJvGzSPSPVM1stgQRRDdod_ITI/view?usp=sharing
1828	Rua Antônio Vieira Sobrinho	PROFA MARIA GERLI	4689-2016	https://drive.google.com/file/d/1A7EVNJKLwsUoDFFRPCCB8APzbEYTh2/view?usp=sharing
1823	Rua Augusto Dias de Oliveira	PROFA MARIA GERLI	1522-1990	https://drive.google.com/file/d/1MEL1oauEunJy8yVbGcwYd8x2-xt_4M6f/view?usp=sharing
1879	Rua Augusto Dias de Oliveira	PROFA MARIA GERLI	1522-1990	https://drive.google.com/file/d/1MEL1oauEunJy8yVbGcwYd8x2-xt_4M6f/view?usp=sharing
1812	Rua Cremilda Pereira Leite	PROFA MARIA GERLI	4517-2015	https://drive.google.com/file/d/1Ux22zyn-IQKQPn6Uq744fpx6Y4I23vO/view?usp=sharing
1831	Rua Dirlinda Monteiro de Macedo	PROFA MARIA GERLI	4380-2014	https://drive.google.com/file/d/1C6Bnk3n8uVSFRd18QwWHR_fYCMGKaGGJ/view?usp=sharing
1816	Rua Djailma Flor	PROFA MARIA GERLI	3836-2011	https://drive.google.com/file/d/1BaqRv6wUqJ7v1i23cvYX715oxLqfbk/view?usp=sharing
1846	Rua Edite Farias Grangeiro	PROFA MARIA GERLI	4517-2015	https://drive.google.com/file/d/1Ux22zyn-IQKQPn6Uq744fpx6Y4I23vO/view?usp=sharing
1846	Rua Eliana Maria Mota	PROFA MARIA GERLI	4356-2014	https://drive.google.com/file/d/1dlis22nBEIES27P1W_9Ucg5bwfmcAF/view?usp=sharing
1806	Rua Elizabeth Feitosa de Santana	PROFA MARIA GERLI	4517-2015	https://drive.google.com/file/d/1Ux22zyn-IQKQPn6Uq744fpx6Y4I23vO/view?usp=sharing
1883	Rua Engenheiro Paulo Pereira Lopes	PROFA MARIA GERLI	4767-2017	https://drive.google.com/file/d/1CJqc3IT3Lht0eoc1pde9MwAK8SOA44vm/view?usp=sharing
1824	Rua Enoque Sebastião de Figueiredo	PROFA MARIA GERLI	NAO LOCALIZADA	
1842	Rua Epaminondas José Lima	PROFA MARIA GERLI	4517-2015	https://drive.google.com/file/d/1Ux22zyn-IQKQPn6Uq744fpx6Y4I23vO/view?usp=sharing
1838	Rua Francisco Cândido Couto (chico Cândido)	PROFA MARIA GERLI	4767-2017	https://drive.google.com/file/d/1CJqc3IT3Lht0eoc1pde9MwAK8SOA44vm/view?usp=sharing
1837	Rua Francisco José Lira da Cunha Filho	PROFA MARIA GERLI	4767-2017	https://drive.google.com/file/d/1CJqc3IT3Lht0eoc1pde9MwAK8SOA44vm/view?usp=sharing
1874	Rua Geovana Correia de Macedo	PROFA MARIA GERLI	4517-2015	https://drive.google.com/file/d/1Ux22zyn-IQKQPn6Uq744fpx6Y4I23vO/view?usp=sharing
1844	Rua Geraldo Alves Flor	PROFA MARIA GERLI	NAO LOCALIZADA	
1852	Rua Guido de Sá Barreto	PROFA MARIA GERLI	4517-2015	https://drive.google.com/file/d/1Ux22zyn-IQKQPn6Uq744fpx6Y4I23vO/view?usp=sharing
1830	Rua Hamilton Monteiro	PROFA MARIA GERLI	4380-2014	https://drive.google.com/file/d/1C6Bnk3n8uVSFRd18QwWHR_fYCMGKaGGJ/view?usp=sharing
1848	Rua Ivete de Sá Barreto	PROFA MARIA GERLI	4044-2012	https://drive.google.com/file/d/1sUJq_-DdpEozHISWHE5oGCF42GEKcx/view?usp=sharing
1817	Rua Jaisson Alves Feitosa	PROFA MARIA GERLI	3836-2011	https://drive.google.com/file/d/1BaqRv6wUqJ7v1i23cvYX715oxLqfbk/view?usp=sharing
1878	Rua João Batista de Lima	PROFA MARIA GERLI	3179-2007	https://drive.google.com/file/d/1SP3-21mw6PTV1SB-hQJXWV1GwL1_UK/view?usp=sharing
245	Rua João Romão de Sá Barreto	PROFA MARIA GERLI	4517-2015	https://drive.google.com/file/d/1Ux22zyn-IQKQPn6Uq744fpx6Y4I23vO/view?usp=sharing
244	Rua José Antônio Severino	PROFA MARIA GERLI	1.595-1991	https://drive.google.com/file/d/1sly4at2nket30HRL5wreD3-jm8s8frc/view?usp=sharing
1826	Rua José Antônio Severino	PROFA MARIA GERLI	1595-1991	https://drive.google.com/file/d/1CJqc3IT3Lht0eoc1pde9MwAK8SOA44vm/view?usp=sharing
1840	Rua José Cordero da Cunha	PROFA MARIA GERLI	4767-2017	https://drive.google.com/file/d/1CJqc3IT3Lht0eoc1pde9MwAK8SOA44vm/view?usp=sharing
1820	Rua José Ferreira de Souza	PROFA MARIA GERLI	3.836-2011	https://drive.google.com/file/d/1BaqRv6wUqJ7v1i23cvYX715oxLqfbk/view?usp=sharing
1836	Rua José Iramar de Macedo	PROFA MARIA GERLI	4767-2017	https://drive.google.com/file/d/1CJqc3IT3Lht0eoc1pde9MwAK8SOA44vm/view?usp=sharing
1810	Rua José Patrício da Costa	PROFA MARIA GERLI	4517-2015	https://drive.google.com/file/d/1Ux22zyn-IQKQPn6Uq744fpx6Y4I23vO/view?usp=sharing
1825	Rua José Teodoro do Nascimento	PROFA MARIA GERLI	1592-1991	https://drive.google.com/file/d/1oEULz8oCIS8I2MpdHYM63JG9yBmZK/view?usp=sharing
1827	Rua Lenita Pereira Tribulino	PROFA MARIA GERLI	4689-2016	https://drive.google.com/file/d/1A7EVNJKLwsUoDFFRPCCB8APzbEYTh2/view?usp=sharing
1833	Rua Leonarcao Moraes	PROFA MARIA GERLI	4380-2014	https://drive.google.com/file/d/1C6Bnk3n8uVSFRd18QwWHR_fYCMGKaGGJ/view?usp=sharing




5/2/20

ID	NOMES	BAIRRO	LEI	LINK
1803	Rua Livino Marcolino dos Santos	PROFA MARIA GERLI	3177-2007	https://drive.google.com/file/d/15nodV2c97imT7YpexGQmCvAVTmPGBhmBmV/view?usp=sharing
1808	Rua Livino Marcolino dos Santos	PROFA MARIA GERLI	3177-2007	https://drive.google.com/file/d/15nodV2c97imT7YpexGQmCvAVTmPGBhmBmV/view?usp=sharing
1802	Rua Luiz Pelxoto da Costa	PROFA MARIA GERLI	3180-2007	https://drive.google.com/file/d/1wRWF-kR0ma4msDyoO-Jc4RbYHc38/view?usp=sharing
1829	Rua Manoel Nino	PROFA MARIA GERLI	4689-2016	https://drive.google.com/file/d/1A7EVNJKLwUOqFFPC8BAPzBEYTH2/view?usp=sharing
1875	Rua Manoel Pereira de Moraes	PROFA MARIA GERLI	4767-2017	https://drive.google.com/file/d/1CJqc3T3LhT0ecTpd09MwAK8SOA4vrm/view?usp=sharing
1814	Rua Manoel Piraca de Souza	PROFA MARIA GERLI	1594-1991	https://drive.google.com/file/d/1DNTJ65GCCDF-81SEIOKisu2GP8oJnTO8QdV/view?usp=sharing
1845	Rua Manoel Piraca de Souza	PROFA MARIA GERLI	1594-1991	https://drive.google.com/file/d/1DNTJ65GCCDF-81SEIOKisu2GP8oJnTO8QdV/view?usp=sharing
1804	Rua Maria Bernadete Barreto Bem	PROFA MARIA GERLI	3176-2007	https://drive.google.com/file/d/1NklJNmvaA4lwZfAje6fKYfSpZUsne82/view?usp=sharing
1832	Rua Maria Cléia Lira Ramos	PROFA MARIA GERLI	4380-2014	https://drive.google.com/file/d/1C68Bnk3m8uVSRd78QWwHr-fYCM9KAGGJv/view?usp=sharing
1835	Rua Maria do Socorro Lira Nobre	PROFA MARIA GERLI	4767-2017	https://drive.google.com/file/d/1CJqc3T3LhT0ecTpd09MwAK8SOA4vrm/view?usp=sharing
1809	Rua Maria Hortência da Silva	PROFA MARIA GERLI	4517-2015	https://drive.google.com/file/d/1Ux22zyn-IQKQPn6Uq744fpx6Y4LJ23vO/view?usp=sharing
1872	Rua Maria José da Conceição	PROFA MARIA GERLI	4517-2015	https://drive.google.com/file/d/1Ux22zyn-IQKQPn6Uq744fpx6Y4LJ23vO/view?usp=sharing
1857	Rua Mariza Aquino Lobo de Figueiredo	PROFA MARIA GERLI	4517-2015	https://drive.google.com/file/d/1Ux22zyn-IQKQPn6Uq744fpx6Y4LJ23vO/view?usp=sharing
1849	Rua Marilene de Sá Barreto	PROFA MARIA GERLI	4517-2015	https://drive.google.com/file/d/1Ux22zyn-IQKQPn6Uq744fpx6Y4LJ23vO/view?usp=sharing
1850	Rua Meccesinha da Sa Barreto	PROFA MARIA GERLI	4517-2015	https://drive.google.com/file/d/1Ux22zyn-IQKQPn6Uq744fpx6Y4LJ23vO/view?usp=sharing
1815	Rua Miguel de Sá Barreto	PROFA MARIA GERLI	4517-2015	https://drive.google.com/file/d/1Ux22zyn-IQKQPn6Uq744fpx6Y4LJ23vO/view?usp=sharing
1818	Rua Neuza de Sá Barreto	PROFA MARIA GERLI	3836-2011	https://drive.google.com/file/d/1BaqRv8wUqkUN1l23cvYX715oxLqtkb/view?usp=sharing
1853	Rua Nilza de Sá Barreto	PROFA MARIA GERLI	4044-2012	https://drive.google.com/file/d/1z70eE8Co29omcAfe131WjQ335MA-GXL/view?usp=sharing
1442	Rua Odorilia Maria da Conceição	PROFA MARIA GERLI	4.099-2012	https://drive.google.com/file/d/1z70eE8Co29omcAfe131WjQ335MA-GXL/view?usp=sharing
1858	Rua Padre Murilo Sabá	PROFA MARIA GERLI	3836-2011	https://drive.google.com/file/d/1BaqRv8wUqkUN1l23cvYX715oxLqtkb/view?usp=sharing
1834	Rua Patrício José Lima Moreira	PROFA MARIA GERLI	4767-2017	https://drive.google.com/file/d/1sUJq-DdpEpiZHSWHE5oGCF4ZGE-Xox/view?usp=sharing
1855	Rua Penha de Sá Barreto	PROFA MARIA GERLI	4517-2015	https://drive.google.com/file/d/1Ux22zyn-IQKQPn6Uq744fpx6Y4LJ23vO/view?usp=sharing
1805	Rua Professor Cícero Alves Nobre	PROFA MARIA GERLI	5017-2019	https://drive.google.com/file/d/1w6T05B8M3nwpSuk8e8BACxGGG-Kfb/view?usp=sharing
1884	Rua Professora Maria de Fátima Oliveira	PROFA MARIA GERLI	1806-1992	https://drive.google.com/file/d/1jLxMIDWvsgC3k3HYFPyqQyMPPU18L/view?usp=sharing
1871	Rua Sebastião Palmeira	PROFA MARIA GERLI	4379-2014	https://drive.google.com/file/d/1Tmlsgd1KASGWNr7Bue8RyTCyrboJbMBc/view?usp=sharing
1860	Rua Solidadinho do Arantepe	PROFA MARIA GERLI	2943-2005	https://drive.google.com/file/d/11ebp4fMmkroT-4_YjunZasj5xk457-qlK/view?usp=sharing
1392	Rua Vereador José Valdir Sabia	PROFA MARIA GERLI	2944-2005	https://drive.google.com/file/d/1r2zU-Kps31V04XpyR6mJlhtMvqzou8D/view?usp=sharing
1391	Rua Vereador Luiz Dantas de Macedo	PROFA MARIA GERLI	4517-2015	https://drive.google.com/file/d/1Ux22zyn-IQKQPn6Uq744fpx6Y4LJ23vO/view?usp=sharing
1819	Rua Zélia de Sá Barreto	PROFA MARIA GERLI	4517-2015	https://drive.google.com/file/d/1Ux22zyn-IQKQPn6Uq744fpx6Y4LJ23vO/view?usp=sharing
1843	Sem nome	PROFA MARIA GERLI	NÃO LOCALIZADA	
1854	Sem nome	PROFA MARIA GERLI	NÃO LOCALIZADA	
1859	Sem nome	PROFA MARIA GERLI	NÃO LOCALIZADA	
1866	Sem nome	PROFA MARIA GERLI	NÃO LOCALIZADA	
1867	Sem nome	PROFA MARIA GERLI	NÃO LOCALIZADA	
1868	Sem nome	PROFA MARIA GERLI	NÃO LOCALIZADA	
1870	Sem nome	PROFA MARIA GERLI	NÃO LOCALIZADA	
1880	Sem nome	PROFA MARIA GERLI	NÃO LOCALIZADA	
1882	Sem nome	PROFA MARIA GERLI	NÃO LOCALIZADA	
1883	Travessa Calibris	PROFA MARIA GERLI	4379-2014	https://drive.google.com/file/d/1Tmlsgd1KASGWNr7Bue8RyTCyrboJbMBc/view?usp=sharing





Romeirão



	ESTADO DO CEARÁ PREFEITURA MUNICIPAL DE JUAZEIRO DO NORTE	
	OBJETO: DELIMITAÇÃO DE BAIRROS	PRANCHAS: 17/46
RESPONSÁVEL TÉCNICO: THIAGO OLIVEIRA DE MESQUITA	CREA-CE-341457	ZONA: ZGL-AP-D.12 / ZGL-AP-D.13 ZGL-AP-D.14
CONTEÚDO: DELIMITAÇÃO DO BAIRRO ROMEIRÃO E SUA RESPECTIVA MALHA VIÁRIA	POPULAÇÃO (2010): 7.352 hab	PERÍMETRO TOTAL DAS VIAS: 9.691,64 m
DATA: FEVEREIRO DE 2024	ÁREA TOTAL: 553.532,03 m ²	